

特定生産緑地の解除について

生産緑地法（昭和 49 年法律第 68 号）第 10 条の 6 第 1 項の規定に基づき特定生産緑地の指定を解除したため、同法第 10 条の 6 第 2 項の規定に基づき準用される第 10 条の 2 第 4 項の規定により、次のように公示する。

令和 4 年 11 月 24 日

春日井市長 石 黒 直 樹

1 解除された特定生産緑地の位置及び面積

番号	位置	面積	公示日
105-21	春日井西部第一土地区画整理 59 街区 3	515 m ²	令和 3 年 11 月 17 日
208-1	知多町 1 丁目 160 番	706 m ²	
302-23	柏原町 5 丁目 140 番	474 m ²	
318-2	若草通 4 丁目 42 番	1,194 m ²	
513-12	八田町 5 丁目 10 番 7	357 m ²	
513-12	八田町 5 丁目 10 番 8	202 m ²	
513-13	八田町 5 丁目 11 番 1	324 m ²	
513-13	八田町 5 丁目 11 番 2	433 m ²	
513-13	八田町 5 丁目 11 番 26	244 m ²	
513-13	八田町 5 丁目 11 番 27 の一部	400 m ²	

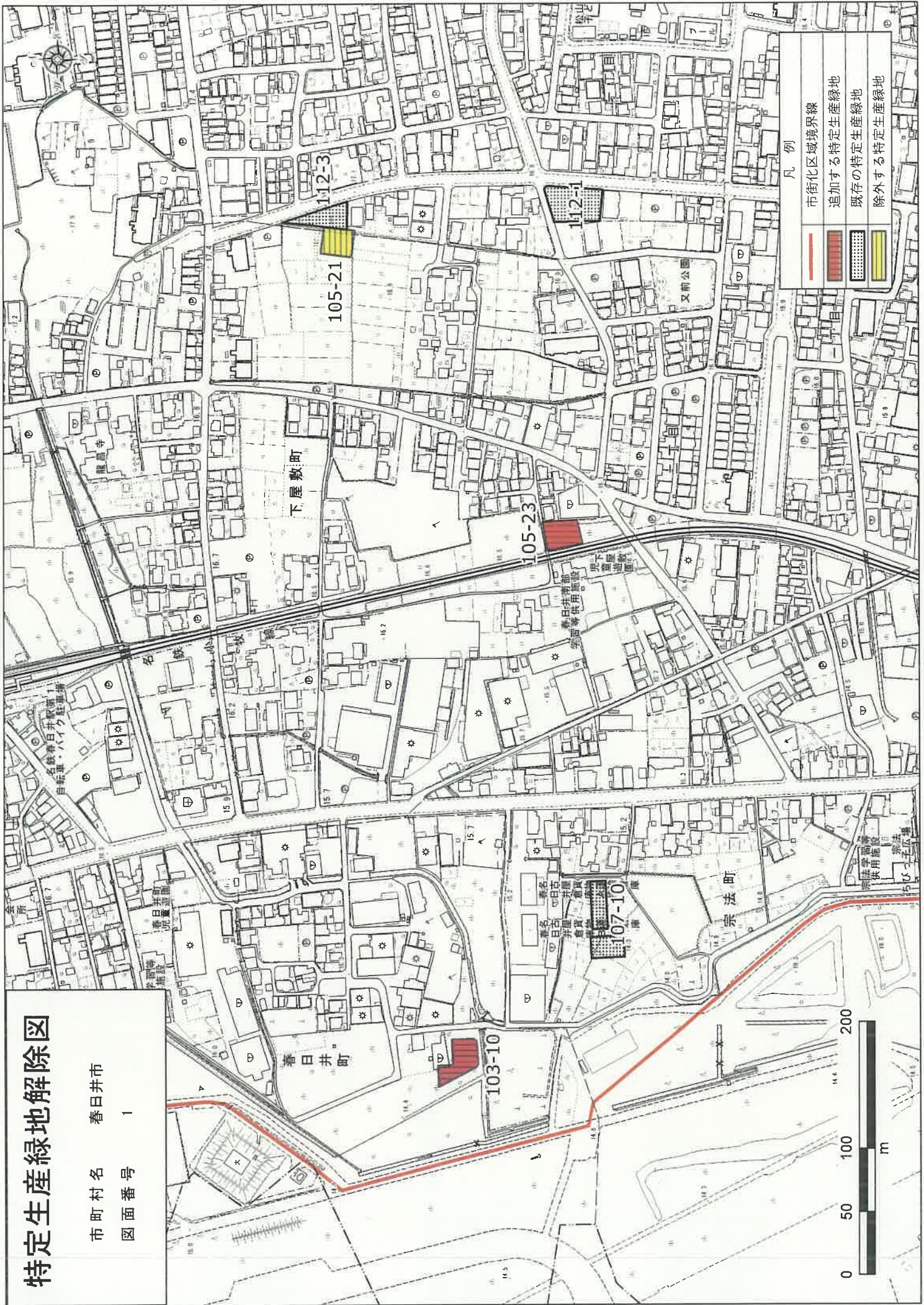
2 解除された特定生産緑地の位置及び面積

解除図のとおり

特定生産緑地解除図

市町村名 春日井市

図面番号 1



凡例

- 市街化区域境界線
- 追加する特定生産緑地
- 既存の特定生産緑地
- 除外する特定生産緑地



特定生産緑地解除図

市町村名 春日井市
 図面番号 2



凡例

	市街化区域境界線
	追加する特定生産緑地
	既存の特定生産緑地
	除外する特定生産緑地





特定生産緑地解除図

市町村名 春日井市

図面番号 3



凡例

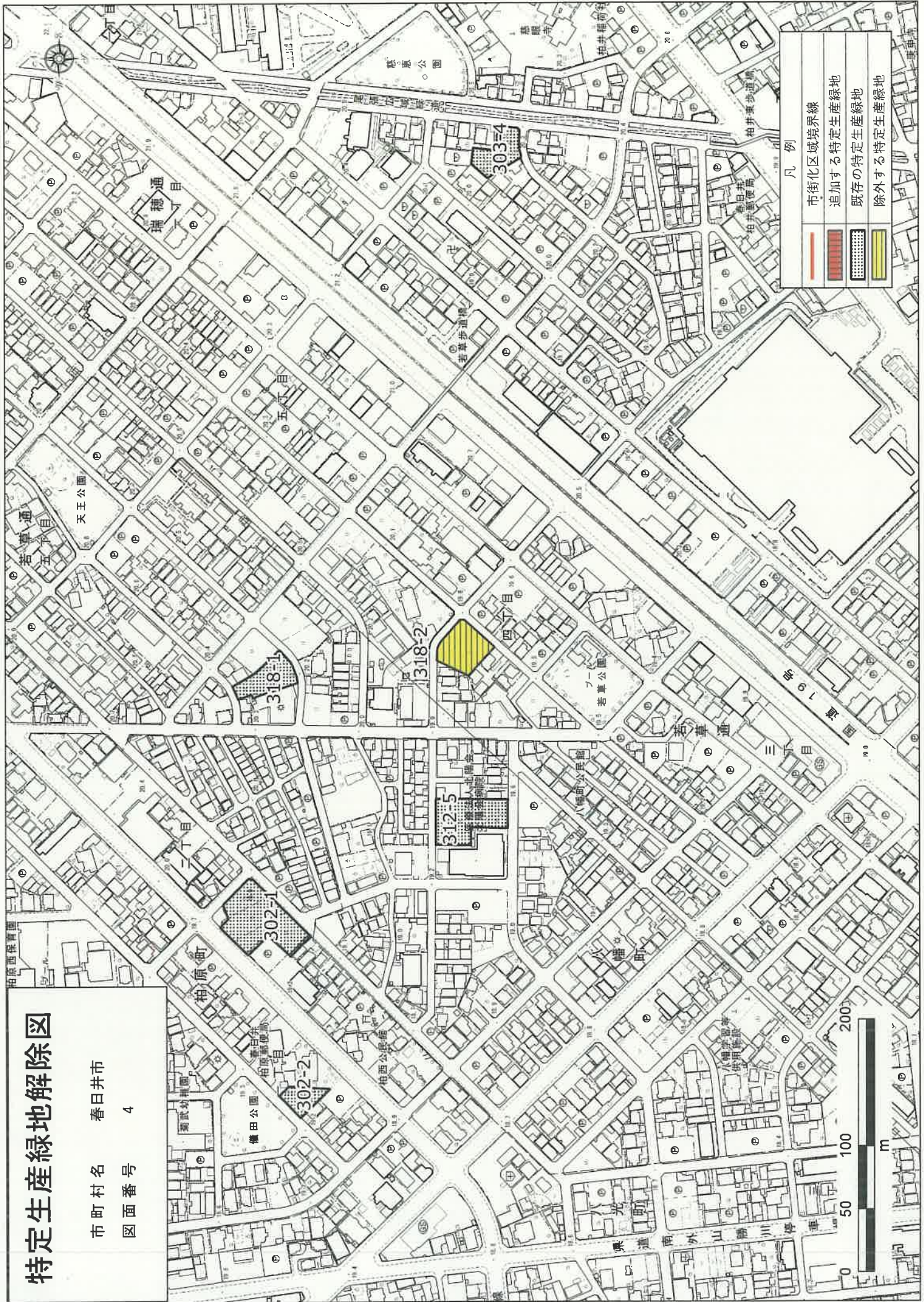
	市街化区域境界線
	追加する特定生産緑地
	既存の特定生産緑地
	除外する特定生産緑地



特定生産緑地解除図

市町村名 春日井市

図面番号 4



凡例

	市街化区域境界線
	追加する特定生産緑地
	既存の特定生産緑地
	除外する特定生産緑地

特定生産緑地解除図

市町村名 春日井市

図面番号 5



凡例

	市街化区域境界線
	追加する特定生産緑地
	既存の特定生産緑地
	除外する特定生産緑地

