

2 防災上必要な施設・設備等

気象等観測施設・設備等

観測所名	設置場所 (※水系名)	管理者	観測施設			備考
			雨量	水位	風向・風速	
志段味	庄内川 (名古屋市守山区) (※庄内川)	中部地方整備局 庄内川河川事務所		○		カメラ
春日井 (道)	地藏川 (西本町) (※庄内川)	名古屋国道事務所	○			
松本	内津川 (出川町) (※庄内川)	愛知県	○	○		カメラ
高蔵寺	内津川 (高森台) (※庄内川)		○			
内津川旧河川	内津川 (松本町) (※庄内川)			○		カメラ
内津川放水路	内津川 (出川町) (※庄内川)			○		
味美	八田川 (味美町3) (※庄内川)		○	○		カメラ
勝川	地藏川 (森山田町) (※庄内川)			○		カメラ (市)
春日井 (県)	中央公民館 (柏原町1) (※庄内川)		○			
危機管理型水位計	庄内川 (高蔵寺町、鹿乗橋)		中部地方整備局 庄内川河川事務所		○	
	西行堂川 (牛山町、牛山新田橋)	愛知県		○		
	内津川 (明知町、厚金橋)			○		
	地藏川 (弥生橋、弥生公園橋)			○		
	内津川 (熊野町、篠原歩道橋)			○		
	繁田川 (気噴町、黒坪橋)			○		
	内津川 (松本町、松本橋)			○		
	八田川 (花長町、十五丁橋)			○		
八田川 (六軒屋町、巡見橋)		○				
春日井市	消防本部 (鳥居松町5)	春日井市	○		○	
	消防署 (北城町3)		○		○	
	消防署東出張所 (藤山台10)		○		○	
	消防署西出張所 (美濃町1)		○		○	
	消防署南出張所 (下条町3)		○		○	

観測所名	設置場所 (※水系名)	管理者	観測施設			備考
			雨量	水位	風向・風速	
春日井市	消防署北出張所(田楽町)	春日井市	○		○	
	消防署高蔵寺出張所(高蔵寺町3)		○		○	
	地藏川(八尻橋上流)					カメラ
	内津川(桜佐排水樋門)			○		
	八田川(西浦橋上流)					カメラ
	西行堂川(神明橋下流)					カメラ

注 防災機関等が災害防止のため気象観測施設を整備してその測定値により行政的判断をする場合は、「気象業務法第6条第3項」による届出が必要である。

消防施設・設備等

(1) 消防本部（署）・消防団保有の消防力

区 分	消 防 本 部	消 防 署	消 防 署 東 出 張 所	消 防 署 西 出 張 所	消 防 署 南 出 張 所	消 防 署 北 出 張 所	消 防 署 高 藏 寺 出 張 所	消 防 団	計
人 員 数	65	79	40	28	52	28	27	161	480
消防ポンプ自動車		2	1	1	1	1		1	7
水槽付消防ポンプ自動車		1	1	1	1	1	1		6
小型動力ポンプ付水槽車		1	1	1	1	1	1		6
屈折はしご付消防自動車					1				1
はしご付消防自動車		1	1						2
化学消防ポンプ自動車		1		1			1		3
小型動力ポンプ付積載車								6	6
照明電源車		1							1
救助工作車		1			1				2
高規格救急自動車		2	2	1	2	2	2		11
司令車		1							1
指揮車		1							1
査察車	4								4
指導車	4	3	2	2	2	2	2		17
消防用連絡車	1								1
人員輸送車		1							1
資機材搬送車	1	1							2
計	10	17	8	7	9	7	7	7	72
無線付車両	7	14	6	5	7	5	5	7	56

(2) 消防水利

区 分	消火栓	私設 消火栓	防 火 水 槽		耐震性防火水槽		指定 消防水利
			40m ³ 以上	40m ³ 以上	100m ³ 以上	40m ³ 以上 100m ³ 未満	
消 防 署	1, 0 7 5		4 9	4	7	5 9	7
消 防 署 東出張所	6 6 6	1 1	3 1	6	2	5 8	9
消 防 署 西出張所	6 9 7		1 3		3	4 8	1
消 防 署 南出張所	4 1 6	6 4	5	1	3	2 1	
消 防 署 北出張所	5 0 5		2 5	2	2	2 8	1 8
消 防 署 高蔵寺出張所	7 2 1		2 2	2	3	4 7	4
計	4, 0 8 0	7 5	1 4 5	1 5	2 0	2 6 1	3 9

(3) 耐震性防火水槽

設置場所	所在地	容量 (m ³)	飲料水 兼用の別
中央公園	鳥居松町3丁目21	100	兼用
繁田公園	気噴町北2丁目312	100	兼用
美濃町公園	美濃町2丁目217	100	兼用
六軒屋公園	六軒屋町5丁目177	100	兼用
関田公園	関田町3丁目115	100	兼用
大手小学校	大手町3丁目24-1	100	兼用
不二ガ丘公園	不二ガ丘2丁目49	100	兼用
中部中学校	王子町4	100	兼用
二子山公園	二子町2丁目11-1外	100	兼用
牛山小学校	牛山町2150	100	兼用
坂下公民館	坂下町4丁目250-1	100	兼用
勝川小学校	若草通2丁目1-1	100	兼用
藤山公園	藤山台3丁目3	100	兼用
ふれあい緑道（前棹橋南西側）	東野町西3丁目地内	100	兼用
春日井市役所	鳥居松町5丁目44	100	兼用
勝川駅南公園	松新町6丁目1-1	100	
乙輪公園	乙輪町3丁目2	100	
宮前公園	高蔵寺町5丁目16	100	
白山小学校	味美白山町2丁目3-1	100	
四ツ谷公園	篠木町7丁目31-1	100	
天王公園	若草通5丁目70	40	
西屋町地区公民館	西屋町字中新田139	40	
みどり公園	西本町3丁目277	40	
鳥居松公園	鳥居松町4丁目205	40	
八事公園	八事町2丁目55-1	40	
松本児童遊園	松本町字宮下505-1	40	
玉川小学校	玉野町1687	40	
石尾苑集会所	石尾台6丁目1-77	40	
石尾台地内	石尾台1丁目116-10	40	
にわとりこうえん	石尾台6丁目20-26	40	
中新公園	中新町1丁目21	40	

設 置 場 所	所 在 地	容 量 (m ³)	飲 料 水 兼用の別
妙慶公園	妙慶町 123-1 外	40	
八幡町公民館	八幡町 55-21	40	
町割児童遊園	鳥居松町 7丁目 5	40	
ことぶき公園	ことぶき町 109 外	40	
前原公園	高蔵寺町 7丁目 2	40	
牛山南部学習等供用施設	牛山町 2356-4	40	
下屋敷児童遊園	下屋敷町字下屋敷 121-4	40	
水辺公園	岩成台 7丁目 1-1 外	40	
こじかこうえん	高森台 3丁目 9-9	40	
高森台西緑地	高森台 2丁目 17-1	40	
かえるこうえん	岩成台 3丁目 5-1	40	
ぺんぎんこうえん	高蔵寺町北 4丁目 7-15	40	
山之田公園	藤山台 5丁目 5	40	
大洞公園	藤山台 4丁目 2	40	
ひつじこうえん	中央台 6丁目 13-17	40	
大久手公園	高森台 6丁目 6-5	40	
さいこうえん	石尾台 3丁目 12-10	40	
坂之下公園	石尾台 6丁目 6-1	40	
らくだこうえん	押沢台 6丁目 4-3	40	
りすこうえん	押沢台 5丁目 17-7	40	
春日山公園	中新町 2丁目 20-1 外	40	
前並公民館	前並町 3丁目 2-10	40	
春日井上ノ町学習等供用施設	春日井上ノ町 155-1	40	
山王公園	勝川新町 1丁目 82	40	
出川町地内	出川町 2042-7	40	
松山公園	如意申町 2丁目 22-1	40	
丸山公園	如意申町 4丁目 22-1	40	
津島神社	稲口町 1丁目 7-19	40	
春日井市少年自然の家	廻間町 1102-1	40	
四軒家公園	如意申町 6丁目 9-1	40	
二軒家公園	稲口町 4丁目 25-1	40	
戸田公園	中新町 1丁目 18	40	

設 置 場 所	所 在 地	容 量 (m ³)	飲 料 水 兼用の別
春見町公民館	春見町 21-2	40	
勝川北山公園	勝川町 5丁目 107	40	
岩成台地内	岩成台 8丁目 4	40	
不二公園	気噴町北 1丁目 218	40	
小木田公園	小木田町 1	40	
十五丁公園	知多町 3丁目 180	40	
勝川公園	勝川町 3丁目 48	40	
下中公園	下条町 2丁目 8外	40	
溝口公園	大留町 4丁目 14外	40	
荒子公園	大留町 1丁目 9	40	
ぺりかんこうえん	押沢台 7丁目 2-2	40	
石尾台地内	石尾台 1丁目 2-18	40	
上ノ場公園	如意申町 8丁目 10	40	
上八田公園	八田町 2丁目 8	40	
岩成西公園	岩成台 9丁目 11-2	40	
柏井公園	柏井町 3丁目 185	40	
総合福祉センター	浅山町 1丁目 2-61	40	
高山公園	高山町 2丁目 17	40	
味美西本町地内	味美西本町 2260-2	40	
西屋ちびっ子広場	西屋町字西屋敷 46-47	40	
上田楽運動広場北側	上田楽町 1950	40	
上屋敷公園	勝川町 5丁目 1	40	
岩成台地内	岩成台 8丁目 4-1	40	
春日園第2ちびっ子広場	西尾町字前新田 353-25外	40	
春日園第1ちびっ子広場	西尾町字前新田 353-110外	40	
大留下ちびっ子広場	大留町 5丁目 27-5	40	
宮東公園	八田町 7丁目 17	40	
ふれあい緑道（巡見橋西側）	六軒屋町西 3丁目	40	
藤山台緑地（藤山台町内会集会所南側）	藤山台 9丁目 3	40	
中央台地内	中央台 3丁目 1-2	40	
堂須公園	押沢台 1丁目 12	40	
浅山町地内	浅山町 2丁目 31	40	

設 置 場 所	所 在 地	容 量 (m ³)	飲 料 水 兼用の別
いぬい公園	八田町6丁目16	40	
町田公園	町田町2丁目114	40	
八幡学習等供用施設	八幡町93	40	
味美公園	味美町1丁目82	40	
広田公園	朝宮町3丁目1	40	
田西公園	大手田西町1丁目24	40	
篠木町地内	篠木町8丁目2710-1	40	
県営松山住宅	如意申町7丁目7	40	
神屋町地内	神屋町引沢1-19	40	
神屋町地内	神屋町引沢1-24	40	
神屋町地内	神屋町引沢1-28	40	
尾張パークウェイ	明知町字頓明1514-20	40	
神屋町地内	神屋町字熊野上1139-14	40	
藤美ちびっ子広場北側	篠木町6丁目地内	40	
辻山西公園	高山町3丁目5	40	
岩野公園	岩野町1丁目258	40	
木附コミュニティーセンター南側	木附町901-4	40	
退休寺	大泉寺町1028-4	40	
下八田公園	八田町1丁目5	40	
花長町交差点南側	花長町1丁目10-8	40	
県営勝川住宅	勝川町2丁目13-1	40	
細野公民館	細野町3173-2	40	
中野南ちびっ子広場	中野町1丁目100-10	40	
丸田公園	六軒屋町西2丁目4	40	
かごた公園	柏原町5丁目120	40	
藤山台集会所	藤山台2丁目4-28	40	
神屋公園	神屋町字起938-1外	40	
西島公園	東野町西3丁目6	40	
八光公園	柏井町1丁目42	40	
松本公民館	松本町2丁目1-3	40	
七反田公園	出川町8丁目7-1	40	
鷺田公園	出川町2丁目25-5	40	

設 置 場 所	所 在 地	容 量 (m^3)	飲 料 水 兼用の別
瑞法寺	出川町5丁目24-1	40	
出川南公園	出川町5丁目33	40	
ニューライフタウン坂下第1ちび っ子広場	坂下町1丁目1426-4	40	
神屋町地内	神屋町字焼山1390-97	40	
美しが丘西公園	神屋町字焼山1390-9	40	
神屋町地内	神屋町字焼山1390-42	40	
神屋町地内	神屋町字地福1295-190	40	
神屋中配水場	神屋町字地福1295-224	40	
消防団第3分団詰所	篠木町5丁目1313	40	
前高公園	西高山町1丁目1	40	
大手橋西交差点西側	大手町921-1	40	
神屋町地内	神屋町字熊野上1139-30	40	
神屋町地内	神屋町字地福1218-5	40	
堂の本公園	下市場町6丁目10-10	40	
下市場町神明社	下市場町5丁目2	40	
勇助山公園	知多町1丁目166	40	
上流公園	東野町10丁目8	40	
レディヤンかすがい	鳥居松町2丁目247	40	
味美三角公園	味美町3丁目43-1	40	
細木公園	細木町1丁目51	40	
高森山公園	高森台8丁目4-1外	40	
東神明町地内	東神明町706	40	
東神明町地内	東神明町706	40	
東神明町地内	東神明町706	40	
上野町地内	上野町717-5	40	
上野町地内	上野町716-10	40	
高座台地内	高座台5丁目2-2	40	
高座台地内	高座台5丁目5-123	40	
八事ちびっ子広場	八事町1丁目189	40	
小野住宅ちびっ子広場	小野町4丁目58-36	40	
新開公園	追進町3丁目156	40	
中切公園	中切町2丁目7	40	

設 置 場 所	所 在 地	容 量 (m^3)	飲 料 水 兼用の別
杵ヶ島公園	杵ヶ島町 18	4 0	
西山公園	西本町 3 丁目 276	4 0	
かんね公園	篠木町 7 丁目 1-1	4 0	
浅山町集会所	浅山町 2 丁目 2-14	4 0	
川添公園	勝川新町 3 丁目 100 外	4 0	
青原公園	美濃町 1 丁目 118	4 0	
県営篠木東住宅	篠木町 6 丁目 2492-2	4 0	
ニューライフタウン坂下第 3 ちび っ子広場	坂下町 2 丁目 1373-13 外	4 0	
長塚公園	長塚町 1 丁目 138	4 0	
穴橋公園	穴橋町 2 丁目 8-1	4 0	
藤ノ木公園	林島町 3 丁目 8-1	4 0	
霜畑公園	高蔵寺町 5 丁目 8	4 0	
大垣戸公園	気噴町 4 丁目 14-4	4 0	
市営上八田住宅	八田町 2 丁目 12-1	4 0	
表公園	大留町 5 丁目 8-1 外	4 0	
味美上ノ町学習等供用施設	味美上ノ町 1992-2	4 0	
県営八田住宅	八田町 5 丁目 16-3	4 0	
石尾公園	石尾台 2 丁目 2	4 0	
白山公園	白山町 5 丁目 17	4 0	
寺地公園	惣中町 2 丁目 97	4 0	
泉公園	大手町 1 丁目 20 外	4 0	
中切児童遊園	中切町字大当庵 999-4 外	4 0	
堀ノ内公園	堀ノ内町 2 丁目 7	4 0	
薬師堂公園	神領町 2 丁目 4	4 0	
神領公園	神領町 1 丁目 22	4 0	
県営鳥居松住宅	鳥居松町 1 丁目 296	4 0	
岩成公園	岩成台 10 丁目 11	4 0	
下条公園	下条町 3 丁目 7	4 0	
稲口公園	稲口町 3 丁目 11	4 0	
村西公園	下屋敷町 1 丁目 4-1	4 0	
北ノ坪公園	出川町 5 丁目 7-1	4 0	
慈恵公園	鳥居松町 1 丁目 26	4 0	

設 置 場 所	所 在 地	容 量 (m ³)	飲 料 水 兼用の別
如意申公園	如意申町3丁目4-1	40	
押沢公園	押沢台6丁目9	40	
金地蔵公園	松本町1丁目12-6外	40	
玉野台団地ちびっ子広場北側	玉野台1丁目4-6	40	
玉野台中央公園	玉野台1丁目18	40	
玉野台地内	玉野台2丁目9-2	40	
玉野台東公園	玉野台3丁目31-4	40	
玉野台地内	玉野台3丁目31-11	40	
高森山公園（高森台中学校西側）	高森台8丁目4-1外	40	
上町屋公会堂	町屋町字町屋3900-4	40	
坂下3丁目ちびっ子広場	坂下町3丁目349-40外	40	
下市場公園	下市場町2丁目5	40	
弥生公園	弥生町2丁目70	40	
ニューライフタウン坂下第3ちびっ子広場	坂下町2丁目1373-13外	40	
ロイヤルタウン上田楽第2ちびっ子広場	上田楽町字北条2618-3外	40	
又前公園	下屋敷町2丁目6-1	40	
明知町地内	明知町字頓明1423-63	40	
明知町地内	明知町字頓明1423-67	40	
中原公園	宮町1丁目5-6外	40	
市営篠木住宅	篠木町5丁目53	40	
松新公園	松新町5丁目8-11	40	
市営杵ヶ島住宅	杵ヶ島町1-4	40	
向エ田公園	押沢台2丁目4-8	40	
寺裏公園	八田町3丁目7	40	
県営神領住宅12棟	神領町北1丁目236	40	
タウン牛山第2ちびっ子広場	牛山町字石塚1018-19	40	
たかくら林ちびっ子広場	高座町字高蔵林1930-790	40	
上納公園	東野新町2丁目11	40	
東野住宅児童遊園	東野町9丁目10-14	40	
二番割公園	稲口町2丁目15	40	
桃山3丁目第1ちびっ子広場	桃山町3丁目25番9外	40	

設 置 場 所	所 在 地	容 量 (m ³)	飲 料 水 兼用の別
大留上公園	大留町8丁目17	40	
辻山東公園	高山町3丁目11	40	
六所社公園	如意申町4丁目3-10	40	
徳農公園	神明町24-1外	40	
なしいけ第3ちびっ子広場	大手町字梨子池1190-87	40	
大手なしいけ公園南側	大手町字大辻1136-9	40	
十三塚児童遊園	十三塚町字十三塚3017-30	40	
堂ヲ須ちびっ子広場	木附町字堂ヲ須714番49外	40	
河戸公園	松河戸町6丁目4-1	40	
寺前公園	気噴町1丁目16-1	40	
樋田公園	神領町3丁目10-1外	40	
明知町地内	明知町字頓明1514-88	40	
明知町 西ヶ洞池北東側	明知町字頓明1514-91	40	
大手公園	大手町3丁目13	40	
左右分公園	高山町4丁目7	40	
竹之越公園	堀ノ内町北1丁目56	40	
北東山公園	勝川町5丁目153	40	
足振公園	気噴町3丁目9-3	40	
深野公園	乙輪町1丁目19	40	
美濃前公園	美濃町3丁目210	40	
西浦公園	勝川町西4丁目94	40	
しょうな公園	庄名町2丁目6-7	40	
苗田公園	高山町1丁目11	40	
朝日出公園	大手町2丁目311	40	
本林公園	篠木町8丁目6-1	40	
西山消防訓練場	西山町1丁目6-1	40	
南東山公園	勝川町10丁目5-1	40	
熊野北公園	熊野町北1丁目6番地1	40	
中野町まんなか広場	中野町2丁目8番地6	40	
西かごたちちびっ子広場	柏原町5丁目232番地	40	
郷中公園	南下原町6丁目8番地2	40	
上条6丁目ちびっこ広場	上条町6丁目2354番地9	40	

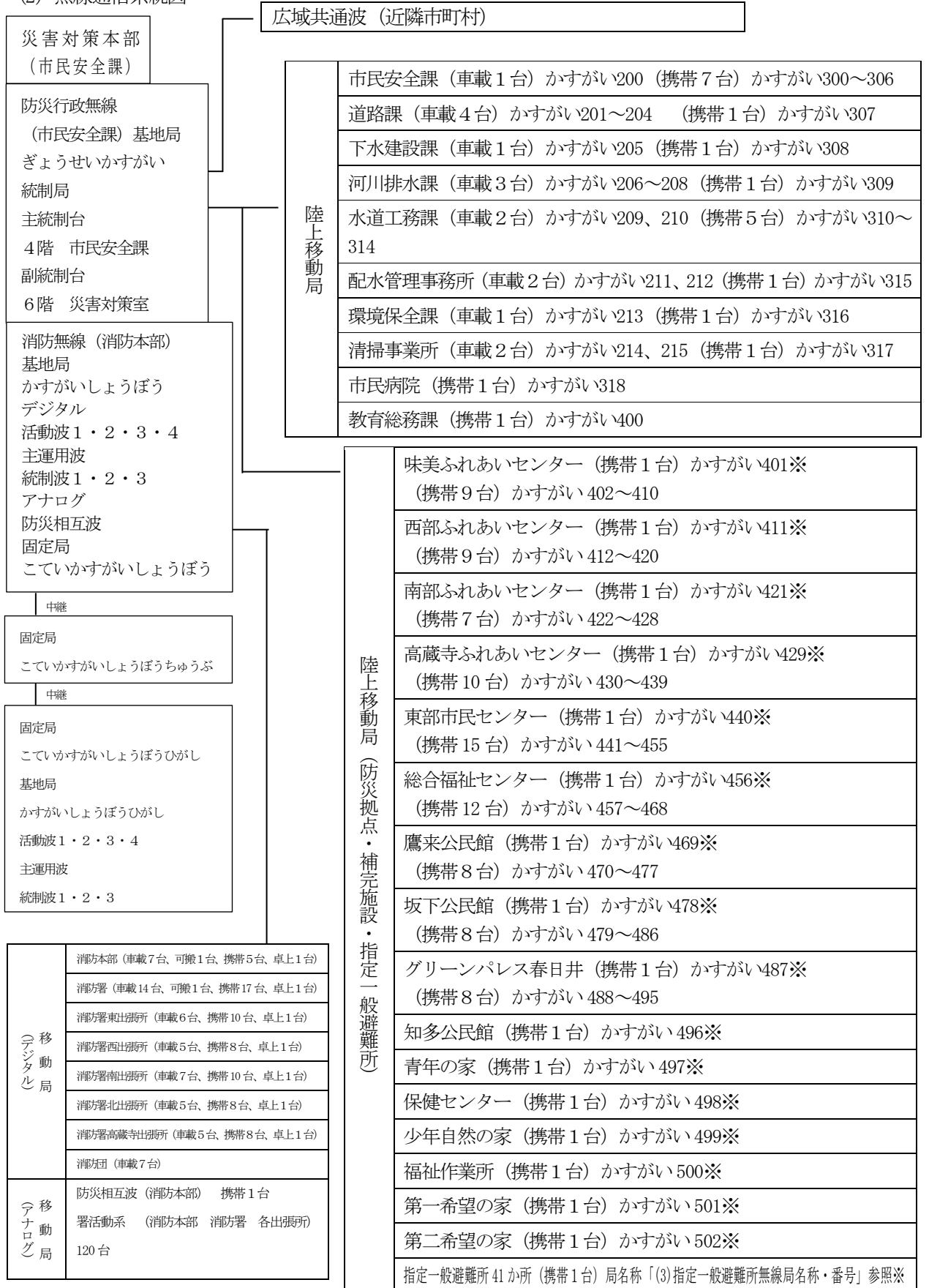
設 置 場 所	所 在 地	容 量 (m ³)	飲 料 水 兼用の別
桃花園中央公園	東山町3丁目2345番地1549	40	
松原公園	東野町2丁目14番地	40	
牛山公園	牛山町字田違3133番地1	40	
市道公園	堀ノ内町3丁目9番地1	40	
水辺公園	岩成台6丁目1-4	40	
巾川公園	小野町3丁目53	40	
善光寺橋公園	西山町4丁目18番地2	40	
朝宮公園	朝宮町4丁目1番地2 (スポーレ 春日井ゲートA前)	40	
	朝宮町4丁目1番地2 (スポーレ 春日井ゲートD前)	40	
城田公園	松河戸町4丁目3番地9	40	
水林公園	鳥居松町1丁目244番地	40	
高見公園	熊野町字高見2636番地2	40	
桜佐公園	桜佐町字高畑51番地	40	
西部中学校	宮町字宮町175番地	40	
小吹児童遊園	高蔵寺町3丁目70番地	40	
牛毛公園	熊野町寺島498番地2	40	
ふれあい緑道	東山町3丁目2343番439号	40	
高森台8丁目耐震性防火水槽	高森台8丁目2番地19	40	
上島公園	南下原町4丁目3番地9	40	
道風公園	松河戸町5丁目9番地1	40	
のぼり住宅児童遊園	上条町9丁目237番地42	40	
消防署	北城町3丁目2番地2	40	
出川町地内	出川町字西富士1849-187	40	
桃花園東公園	東山町4丁目2343-372	40	
久手公園	大手田西町3丁目16	40	
緑地29号	中央台7丁目15	40	
市営下原住宅	東山町2265-35	40	

通信施設・設備等

(1) 市主要災害通信施設

通信施設の種別	個数	所在地	備考
防災行政無線（県） 防災春日井市 （固定局）	1	総務部市民安全課	愛知県高度情報通信ネットワーク
光 IP 回線	1	消防本部通信指令課	
消防無線 基地 固定 デジタル車載 デジタル可搬 デジタル携帯 デジタル卓上 アナログ携帯 アナログ署活動系	2 3 5 6 2 6 6 7 1 1 2 0	消防本部（鳥居松町 5） 東基地局（神屋町） 学校法人中部大学（松本町） 消防署（北城町 3） 消防署東出張所（藤山台 1 0） 消防署西出張所（美濃町 1） 消防署南出張所（下条町 3） 消防署北出張所（田楽町） 消防署高蔵寺出張所（高蔵寺町 3）	デジタル 活動波 1・2・3・4 主運用波 統制波 1・2・3 アナログ 防災相互波 固定局はアプローチ回線 18GHz 帯
火災報知専用電話	2 0	消防本部（鳥居松町 5）	固定・携帯 1 8（9 c h × 2） 衛星 2
消防電話	1 8	消防本部（鳥居松町 5） 消防署（北城町 3）	
消防専用加入電話	1 0	消防署東出張所（藤山台 1 0） 消防署西出張所（美濃町 1） 消防署南出張所（下条町 3） 消防署北出張所（田楽町） 消防署高蔵寺出張所（高蔵寺町 3）	
消防用災害時優先電話	5 0		
非常時回線（署迂回）	6	消防署（北城町 3）	
災害時優先電話	1 7	春日井市役所（鳥居松町 5）	
防災行政無線（市） 基地局 統制局 陸上移動局 車載型 陸上移動局 携帯型	1 1 1 6 1 6 3	「(2) 無線通信系統図」参照	

(2) 無線通信系統図



※施設の特設アンテナに接続されているため、高感度型となっている。

(3) 指定一般避難所無線局名称・番号

圏域	学校名	局名称・番号	圏域	学校名	局名称・番号
味美	味美小学校	かすがい503	高蔵寺	不二小学校	かすがい526
	白山小学校	かすがい504		高座小学校	かすがい527
	山王小学校	かすがい505		玉川小学校	かすがい528
	勝川小学校	かすがい506		出川小学校	かすがい529
西部	牛山小学校	かすがい507	坂下	中部大学	かすがい530
	春日井小学校	かすがい508		坂下小学校	かすがい531
	松山小学校	かすがい509		神屋小学校	かすがい532
	柏原小学校	かすがい510		西尾小学校	かすがい533
鷹来	鷹来小学校	かすがい511	東部	藤山台小学校	かすがい534
	西山小学校	かすがい512		東高森台小学校	かすがい535
	大手小学校	かすがい513		高森台小学校	かすがい536
東野	東野小学校	かすがい514		中央台小学校	かすがい537
	松原小学校	かすがい515		石尾台小学校	かすがい538
	北城小学校	かすがい516		押沢台小学校	かすがい539
南部	小野小学校	かすがい517		岩成台西小学校	かすがい540
	上条小学校	かすがい518		岩成台小学校	かすがい541
中部	鳥居松小学校	かすがい519		グループふじとう	かすがい542
	八幡小学校	かすがい520		西藤山台運動交流ひろば	かすがい543
	篠木小学校	かすがい521			
	篠原小学校	かすがい522			
	神領小学校	かすがい523			
	丸田小学校	かすがい524			
	南城中学校	かすがい525			

(4) IP電話番号(愛知県高度情報通信ネットワーク)

令和7年4月1日現在

名称	内線電話から(ア)	専用電話から(イ)	内線電話へ①	専用電話へ②	専用FAXへ③	防災担当窓口	備考		
	発信特番	発信特番	特番-局番号-内線	特番-局番号-専用番号	特番-局番号-専用番号	内線電話(参考)			
県庁	8	8	600-内線	600-1131	600-1517-4612	2517~2519・2527~2530 5550			
総局・事務所等	東三河総局	8	8	610-2-内線	610-1200~1202	610-1209	226・227		
	新城設楽振興事務所	88	8	609-2-内線	609-1200~1202	609-1209	205・206		
	尾張県民事務所	8	8	602-内線	602-1200~1202	602-1209	2432・2436		
	海部県民事務所	88	8	603-2-内線	603-1200~1202	603-1209	217・218		
	知多県民事務所	8	8	604-内線	604-1200~1202	604-1209	378・379		
	西三河県民事務所	8	8	605-内線	605-1200~1202	605-1209	2269・2270		
(農水事務舎等)	豊田庁舎	8	8	606-内線	606-1200~1202	606-1209	260・261		
	一宮支所	8	8	611-内線	611-1200~1202	611-1209	-		
	幡豆農地整備出張所	8	8	612-2-内線	612-1200~1202	612-1209	130		
保健所	新城設楽農林水産事務所	8	8	608-内線	608-1200~1202	608-1209	202・203		
	羽布ダム管理所	-	8	-	625-1200~1202	625-1209	-	内線接続未実装	
	瀬戸保健所	-	8	-	626-1200~1202	626-1209	-	内線接続未実装	
	春日井保健所	-	8	-	627-1200~1202	627-1209	-	内線接続未実装	
	江南保健所	8	8	629-2-内線	629-1200~1202	629-1209	11		
	清須保健所	-	8	-	630-1200~1202	630-1209	-	内線接続未実装	
	津島保健所	8	8	628-2-内線	628-1200~1202	628-1209	12		
	半田保健所	-	8	-	631-1200~1202	631-1209	-	内線接続未実装	
	知多保健所	-	8	-	632-1200~1202	632-1209	-	内線接続未実装	
	衣浦東部保健所	8	8	633-2-内線	633-1200~1202	633-1209	142		
建設事務所等(単独庁舎)	西尾保健所	8	8	634-2-内線	634-1200~1202	634-1209	104		
	新城保健所	8	8	635-2-内線	635-1200~1202	635-1209	15		
	豊川保健所	8	8	636-2-内線	636-1200~1202	636-1209	13		
	一宮建設事務所	8	8	613-内線	613-1200~1202	613-1209	403		
	日光川排水機場	-	8	-	614-1200~1202	614-1209	-	内線接続未実装	
	知多建設事務所	8	8	615-内線	615-1200~1202	615-1209	403・406		
	西尾支所	8	8	612-2-内線	-	-	205	内線接続のみ実施	
	知立建設事務所	8	8	617-内線	617-1200~1202	617-1209	403・405・415		
	豊田加茂建設事務所	8	8	618-内線	618-1200~1202	618-1209	430・482		
	足助支所	8	8	619-内線	619-1200~1202	619-1209	403・404		
港務所	新城設楽建設事務所	8	8	621-内線	621-1200~1202	621-1209	403・404		
	設楽支所	8	8	622-内線	622-1200~1202	622-1209	503・505		
	東三河建設事務所	8	8	620-内線	620-1200~1202	620-1209	403・407		
	衣浦港務所	-	8	-	623-1200~1202	623-1209	31~35		
	三河港務所	-	8	-	624-1200~1202	624-1209	217		
	市町村	名古屋市役所	865	8	80-内線	80-1200~1202	80-1209	3523	
		豊橋市役所	8	8	701-2-内線	701-1200~1202	701-1209	2055	
		岡崎市役所	8	8	702-内線	702-1200~1202	702-1209	6711	
		一宮市役所	58	8	703-2-内線	703-1200~1202	703-1209	1126	
		瀬戸市役所	8	8	704-2-内線	704-1200~1202	704-1209	532	
半田市役所		48	8	705-内線	705-1200~1202	705-1209	288		
春日井市役所		48	8	706-2-内線	706-1200~1202	706-1209	6072		
豊川市役所		8	8	707-2-内線	707-1200~1202	707-1209	1257・1767		
津島市役所		8	8	708-内線	708-1200~1202	708-1209	2322		
碧南市役所		88	8	709-内線	709-1200~1202	709-1209	231・232		
刈谷市役所		78	8	710-2-内線	710-1200~1202	710-1209	2291		
豊田市役所		18	8	711-2-内線	711-1200~1202	711-1209	32073		
安城市役所		708	8	712-2-内線	712-1200~1202	712-1209	2293		
西尾市役所		78	8	713-2-内線	713-1200~1202	713-1209	2502		
蒲郡市役所		9*8	8	714-2-内線	714-1200~1202	714-1209	3255		
大山市役所		78	8	715-2-内線	715-1200~1202	715-1209	1382		
常滑市役所		88	8	716-2-内線	716-1200~1202	716-1209	3202・3205		
江南市役所		58	8	717-2-内線	717-1200~1202	717-1209	151		
小牧市役所		8	8	719-2-内線	719-1200~1202	719-1209	1500		
稲沢市役所		148	8	720-2-内線	720-1200~1202	720-1209	422		
新城市役所		88	8	721-2-内線	721-1200~1202	721-1209	250		
東海市役所		88	8	722-2-内線	722-1200~1202	722-1209	242		
大府市役所		*8	8	723-2-内線	723-1200~1202	723-1209	321		
知多市役所		*8	8	724-内線	724-1200~1202	724-1209	369		
知立市役所		78	8	725-2-内線	725-1200~1202	725-1209	381		
尾張旭市役所		78	8	726-2-内線	726-1200~1202	726-1209	248・249		
高浜市役所		88	8	727-2-内線	727-1200~1202	727-1209	228		
岩倉市役所		48	8	728-2-内線	728-1200~1202	728-1209	632		
豊明市役所		78	8	729-2-内線	729-1200~1202	729-1209	4605		
日進市役所		88	8	730-2-内線	730-1200~1202	730-1209	242		
田原市役所		88	8	785-2-内線	785-1200~1202	785-1209	1363		
愛西市役所		88	8	753-2-内線	753-1200~1202	753-1209	311・313		
清須市役所		8	8	739-2-内線	739-1200~1202	739-1209	3110		
北名古屋市役所		58	8	736-2-内線	736-1200~1202	736-1209	2203・2205		
弥富市役所		38	8	750-2-内線	750-1200~1202	750-1209	482		
みよし市役所		78	8	767-2-内線	767-1200~1202	767-1209	3202		

名 称	内線電話から(ア)	専用電話から(イ)	内線電話へ①	専用電話へ②	専用FAXへ③	防災担当窓口	備考
	発信特番	発信特番	特番-局番号-内線	特番-局番号-専用番号	特番-局番号-専用番号	内線電話	
あま市役所	8	8	746-2-内線	746-1200~1202	746-1209	3311~3313,3301~3303	
長久手市役所	68	8	732-2-内線	732-1200~1202	732-1209	366	
東郷町役場	48	8	731-2-内線	731-1200~1202	731-1209	2332	
豊山町役場	88	8	734-2-内線	734-1200~1202	734-1209	384	
大口町役場	88	8	740-2-内線	740-1200~1202	740-1209	111	
扶桑町役場	8	8	741-2-内線	741-1200~1202	741-1209	216	
大治町役場	8	8	748-2-内線	748-1200~1202	748-1209	151	
蟹江町役場	58	8	749-2-内線	749-1200~1202	749-1209	111	
飛島村役場	8	8	751-2-内線	751-1200~1202	751-1209	126	
阿久比町役場	648	8	757-2-内線	757-1200~1202	757-1209	1210	
東浦町役場	88	8	758-2-内線	758-1200~1202	758-1209	235	
南知多町役場	48	8	759-2-内線	759-1200~1202	759-1209	221	
美浜町役場	48	8	760-2-内線	760-1200~1202	760-1209	208	
武豊町役場	48	8	761-2-内線	761-1200~1202	761-1209	234	
幸田町役場	88	8	765-2-内線	765-1200~1202	765-1209	371	
設楽町役場	88	8	773-2-内線	773-1200~1202	773-1209	115	
東栄町役場	88	8	774-2-内線	774-1200~1202	774-1209	12	
豊根村役場	88	8	775-2-内線	775-1200~1202	775-1209	46	
一宮市消防本部	*#8	8	810-2-内線	810-1200	810-1209	8093-8096	
瀬戸市消防本部	-	8	-	811-1200	811-1209	113-322	内線接続未実装
春日井市消防本部	48	8	706-2-内線	812-1200	812-1209	6390-6391	市役所共有
大山市消防本部	-	8	-	813-1200	813-1209	130-131	内線接続未実装
江南消防本部	-	8	-	814-1200	814-1209	150-152	内線接続未実装
小牧市消防本部	98	8	815-2-内線	815-1200	815-1209	110-111	
稲沢市消防本部	-	8	-	816-1200	816-1209	324-361	内線接続未実装
尾張旭市消防本部	-	8	-	817-1200	817-1209	21-25	内線接続未実装
岩倉市消防本部	-	8	-	818-1200	818-1209	118-119	内線接続未実装
津島市消防本部	98	8	819-2-内線	819-1200	819-1209	210-250	
愛西市消防本部	868	8	820-2-内線	820-1200	820-1209	50-51	
蟹江町消防本部	88	8	821-2-内線	821-1200	821-1209	06-25	
常滑市消防本部	-	8	-	822-1200	822-1209	120-121	内線接続未実装
東海市消防本部	-	8	-	823-1200	823-1209	8270	内線接続未実装
大府市消防本部	-	8	-	824-1200	824-1209	243-244	内線接続未実装
知多市消防本部	-	8	-	825-1200	825-1209	8412-8416	内線接続未実装
岡崎市消防本部	8	8	-	826-1200	826-1209	7119	内線接続未実装
西尾市消防本部	8	8	827-2-内線	827-1200	827-1209	222-341	
幸田町消防本部	8	8	-	828-1200	828-1209	108	内線接続未実装
豊田市消防本部	1008	8	829-2-内線	829-1200	829-1209	530-560	
新城市消防本部	8	8	-	830-1200	830-1209	132-133	内線接続未実装
豊橋市消防本部	8	8	-	831-1200	831-1209	642-643	内線接続未実装
豊川市消防本部	-	8	-	832-1200	832-1209	400-1257	内線接続未実装
蒲郡市消防本部	8	8	-	833-1200	833-1209	1402-1403	内線接続未実装
田原市消防本部	8	8	-	834-1200	834-1209	150-151	内線接続未実装
西春日井広域事務組合	88	8	835-2-内線	835-1200	835-1209	133-121	
海部東部消防組合	88	8	836-2-内線	836-1200	836-1209	210-211	
尾三消防組合	78	8	837-2-内線	837-1200	837-1209	401-415	
知多中部広域事務組合	-	8	-	838-1200	838-1209	161-162	内線接続未実装
海部南部消防組合	88	8	839-2-内線	839-1200	839-1209	23-24	
丹羽広域事務組合	-	8	-	840-1200	840-1209	20-58	内線接続未実装
知多南部消防組合	-	8	-	841-1200	841-1209	8620-8632	内線接続未実装
衣浦東部広域連合	8	8	842-2-内線	842-1200	842-1209	241-246	

※ 総合庁舎内の機関については、発信番号等共通

番号簿活用方法

- 1 発信元の発信特番を確認する。←内線と専用電話では発信特番が異なる場合がございます。(ア)又は(イ)
- 2 相手先の局番号等を確認する。①～③のいずれか
- 3 発信特番一局番号等になるよう架電する。(ア)又は(イ)①～③いずれか

海部県民事務所内線から県庁内線へ架電する場合(例)

- 1 内線からの発信特番(ア)「88」
- 2 県庁の局番号①「600」—任意の内線番号「〇〇〇〇」
- 3 「88」—「600」—「〇〇〇〇」

※愛知県地域防災計画附属資料(令和7年修正)より

名 称	無 線 専 用 電 話 番 号
春日井市 (代表)	無線発信番号-706-2-9
総務部市民安全課 (4F)	無線発信番号-706-1200~1202
総務部市民安全課 (4F)	無線発信番号-706-1610 (一斉受令用FAX)
総務部市民安全課 (4F)	無線発信番号-706-1209 (一般事務用FAX)
消防本部通信指令課 (6F)	無線発信番号-8304-31
消防本部通信指令課 (6F)	無線発信番号-8304-11 (一斉受令用FAX)
県庁 (災害対策課)	無線発信番号-600-2512
尾張県民事務所 (防災安全課)	無線発信番号-602-1200~1202
尾張県民事務所 (防災安全課)	無線発信番号-602-1209 (FAX)
春日井保健所	無線発信番号-627-1200~1202

(5) 県非常通信ルート

春日井市		番号	ルート名	ルート	県庁
総務部 市民安全課	直接 ルート	1	通常ルート	防災行政無線	愛知県防災局 災害対策課
		2	防災相互	防災相互	
		3	衛星携帯電話	衛星携帯電話	
	中継 ルート	1	警察ルート	春日井署地域課→県警通信指令課	
		2	国交省ルート	名古屋国道事務所 名古屋国道維持第二出張所	

※東海地方非常通信協議会より

医療施設等

(1) 救急病院・救急診療所

名称（所在地）	一般病床	電話番号
市民病院（鷹来町1）	552	57-0057
医療法人徳洲会 名古屋徳洲会総合病院（高蔵寺町北2）	260	51-8711
医療法人社団喜峰会 東海記念病院（廻間町）	44	88-0568

(2) 人工透析実施医療機関

名称（所在地）	電話番号
市民病院（鷹来町1）	57-0057
医療法人徳洲会 名古屋徳洲会総合病院（高蔵寺町北2）	51-8711
医療法人光寿会 光寿会春日井病院（下原町）	82-5500
医療法人光寿会 坂下クリニック（坂下町7）	88-7766
医療法人愛洋会 加藤クリニック（下屋敷町）	31-3361
医療法人啓生会 春日井クリニック（妙慶町3）	33-3711
医療法人啓生会 春日井セントラルクリニック（上条町1）	57-2971
藤山台診療所（藤山台3）	91-3008

(3) 火葬場

名称	所在地	炉数（基）	電話番号
尾張東部聖苑	小牧市大字大草 2003-1	15	83-5001

清掃施設・設備等

(1) ごみ処理施設

名 称	所在地	処理能力 (t/日)	電話番号
クリーンセンター	神屋町 1-2	ごみ焼却施設 540 不燃ごみ等処理施設 110 計 650	88-0247

(2) ごみ収集拠点施設

名 称	所在地	収集車両 (台)	電話番号
清掃事業所	鷹来町 4957-2	ごみ収集車 48 し尿収集車 3 計 51	84-3211

(3) ごみ収集車 (台)

積載量 (t)		~2.0	~2.25	~2.5	~2.75	~3.0	~3.25	~3.50	~3.75	~4.0	~4.25	~4.5	~4.75	~5.0	5.0~	計
市 有	ダンプ車	6				2										8
	塵芥車 (パッカー車)	17				22										39
	クレーン車					1										1
市有計		23				25										48
業 者	塵芥車 (パッカー車)	41	4	8	7	22	15	1	5	4	7	3			27	144
	脱着装置付コンテナ専用車	1				1			3	7					3	15
	ダンプ車	6				1										7
	キャブオーバー (トラック)	30	1	2	1	10	2	2	1	2	1	2	1		3	58
	バン	2														2
業者計		80	5	10	8	34	17	3	9	13	8	5	1	0	33	226
合計		102	5	10	8	59	17	3	9	13	8	5	1		33	274

(4) し尿処理施設

名 称	所在地	処理能力 (kl/日)	電 話 番 号
衛生プラント	御幸町 1-1-2	190	31-6008

(5) し尿収集車 (台)

積載量 (kl)	～1.0	～2.0	～3.0	～4.0	～5.0	～6.0	～7.0	～8.0	～9.0	～10.0	10.0～	計
市 有	1	1	1	0	0	0	0	0	0	0	0	3
業 者	0	8	17	21	0	0	3	1	0	9	5	64
計	1	9	18	21	0	0	3	1	0	9	5	67

注 浄化槽清掃用車両を含む。

(6) 下水処理施設

名 称 (所在地)	基本計画 処理面積 (ha)	事業計画 区域面積 (ha)	現有処理 能力 (m ³ /日)	処理方法	放流先 河川名
高蔵寺浄化センター (気噴町) 電話番号 51-1337	0	0	36,600	標準活性汚泥法	新繁田川
勝西浄化センター (御幸町) 電話番号 33-0980	1,484	1,423	49,550	標準活性汚泥法	庄内川
南部浄化センター (松河戸町) 電話番号 36-1190	3,203	2,051	28,700	1系 標準活性汚泥法 2系 凝集剤併用型ステップ流入式3段硝化脱窒法	庄内川

避難所等

(1) 指定一般避難所

令和8年4月1日現在

施設名	所在地	防災圏域	避難スペース面積 (㎡)	収容可能人員 (人)		地震	風水害	安全確保上の注意	避難所における使用上の注意
				一時	長期				
味美小学校	味美町 3-41	味美	2,270	1,130	640	○	○	・水防法上の浸水想定区域内 (庄内川及び八田川) ・内水氾濫実績有り (平成12年東海豪雨)	(風水害時) 川の水位上昇に伴い、周辺地域に避難指示が発令された場合は、校舎の上層階を緊急避難スペースとする。
白山小学校	味美白山町 2-3-1		2,130	1,050	590	○	○	水防法上の浸水想定区域内 (庄内川及び八田川)	(風水害時) 川の水位上昇に伴い、周辺地域に避難指示が発令された場合は、校舎の上層階を緊急避難スペースとする。
山王小学校	勝川新町 1-49		1,740	860	480	○	○	水防法上の浸水想定区域内 (八田川)	(風水害時) 川の水位上昇に伴い、周辺地域に避難指示が発令された場合は、校舎の上層階を緊急避難スペースとする。
勝川小学校	若草通 2-1-1		2,750	1,360	780	○	○	水防法上の浸水想定区域内 (庄内川及び八田川)	(風水害時) 川の水位上昇に伴い、周辺地域に避難指示が発令された場合は、校舎の上層階を緊急避難スペースとする。
牛山小学校	牛山町 2150	西部	2,090	1,030	590	○	○	浸水予想図内 (大山川及び西行堂川)	(風水害時) 川の水位上昇に伴い、周辺地域に避難指示が発令された場合は、校舎の上層階を緊急避難スペースとする。
春日井小学校	宮町字宮町 3		1,960	970	550	○	○		
松山小学校	如意申町 1-8-1		960	470	270	○	○	水防法上の浸水想定区域内 (八田川)	(風水害時) 川の水位上昇に伴い、周辺地域に避難指示が発令された場合は、校舎の上層階を緊急避難スペースとする。
柏原小学校	柏原町 5-15		2,050	1,010	580	○	○	水防法上の浸水想定区域内 (八田川)	(風水害時) 川の水位上昇に伴い、周辺地域に避難指示が発令された場合は、校舎の上層階を緊急避難スペースとする。
春日井南高等学校	如意申町 3-5-1		1,550	770	440	○	○		二次開設避難所(※)
鷹来小学校	田楽町 1845	鷹来	1,230	610	340	○	○		
西山小学校	西山町 1575-6		610	300	170	○	○		
大手小学校	大手町 3-24-1		1,850	920	520	○	○	水防法上の浸水想定区域内 (八田川)	(風水害時) 川の水位上昇に伴い、周辺地域に避難指示が発令された場合は、校舎の上層階を緊急避難スペースとする。
春日井西高等学校	田楽町 1320		1,650	820	470	○	○		二次開設避難所(※)

施設名	所在地	防災圏域	避難スペース面積(m ²)	収容可能人員(人)		地震	風水害	安全確保上の注意	避難所における使用上の注意
				一時	長期				
東野小学校	東野町4-13	東野	910	450	250	○	○		
松原小学校	東野町1-9		2,470	1,220	690	○	○	水防法上の浸水想定区域内(八田川)	(風水害時)川の水位上昇に伴い、周辺地域に避難指示が発令された場合は、校舎の上層階を緊急避難スペースとする。
北城小学校	金ケ口町1550		1,170	580	330	○	○		
春日井泉高等学校	大泉寺町1059-1		1,670	830	470	○	○		二次開設避難所(※)
小野小学校	小野町5-70	南部	690	340	190	○	○	水防法上の浸水想定区域内(庄内川及び内津川)	(風水害時)川の水位上昇に伴い、周辺地域に避難指示が発令された場合は、校舎の上層階を緊急避難スペースとする。
上条小学校	弥生町5277-1		1,490	740	420	○	○	水防法上の浸水想定区域内(庄内川及び内津川)	(風水害時)川の水位上昇に伴い、周辺地域に避難指示が発令された場合は、校舎の上層階を緊急避難スペースとする。
鳥居松小学校	月見町45	中部	1,830	900	520	○	○		
八幡小学校	春見町23-2		830	410	230	○	○	水防法上の浸水想定区域内(八田川)	(風水害時)川の水位上昇に伴い、周辺地域に避難指示が発令された場合は、校舎の上層階を緊急避難スペースとする。
篠木小学校	篠木町5-1313-3		2,350	1,160	660	○	○		
篠原小学校	熊野町北1-1		1,350	670	380	○	○	水防法上の浸水想定区域内(庄内川及び内津川)	(風水害時)川の水位上昇に伴い、周辺地域に避難指示が発令された場合は、校舎の上層階を緊急避難スペースとする。
神領小学校	神領町1-1-8		680	340	190	○	○	水防法上の浸水想定区域内(庄内川及び内津川)	(風水害時)避難当初から校舎2階を避難スペースとする。
丸田小学校	六軒屋町西1-15-1		2,320	1,160	650	○	○	水防法上の浸水想定区域内(八田川)	(風水害時)川の水位上昇に伴い、周辺地域に避難指示が発令された場合は、校舎の上層階を緊急避難スペースとする。
南城中学校	下市場町1-2-3		2,690	1340	750	○	○	水防法上の浸水想定区域(内津川)	(風水害時)川の水位上昇に伴い、周辺地域に避難指示が発令された場合は、校舎の上層階を緊急避難スペースとする。
春日井高等学校	鳥居松町1-55		2,000	1,000	570	○	○		二次開設避難所(※)
東部中学校	篠木町6-1315-1		1,470	720	410	○	○		二次開設避難所(※)

施設名	所在地	防災圏域	避難スペース面積 (㎡)	収容可能人員 (人)		地震	風水害	安全確保上の注意	避難所における使用上の注意
				一時	長期				
不二小学校	出川町 3-14-1	高蔵寺	720	360	200	○	○	水防法上の浸水想定区域内 (内津川)	(風水害時) 川の水位上昇に伴い、周辺地域に避難指示が発令された場合は、校舎の上層階を緊急避難スペースとする。
高座小学校	高蔵寺町 北 4-777-1		1,610	800	450	○	○		
玉川小学校	玉野町 1687		1,300	650	370	○	○		
出川小学校	出川町 8-3-1		2,080	1,040	580	○	○	水防法上の浸水想定区域内 (内津川)	(風水害時) 川の水位上昇に伴い、周辺地域に避難指示が発令された場合は、校舎の上層階を緊急避難スペースとする。
中部大学 (体育館・サブアリーナ)	松本町 1200		2,550	1,270	720	○	○		
坂下小学校	坂下町 5-324	坂下	1,970	970	550	○	○	体育館側が土砂災害警戒区域、急傾斜地崩壊危険箇所水防法上の浸水想定区域内 (内津川)	(風水害時) 避難当初から校舎内を避難スペースとする。特に、土砂災害警戒情報が発表された場合は、体育館側には決して近づかない。
神屋小学校	神屋町 860		1,360	680	380	○	○	水防法上の浸水想定区域内 (内津川)	(風水害時) 川の水位上昇に伴い、周辺地域に避難指示が発令された場合は、校舎の上層階を緊急避難スペースとする。
西尾小学校	西尾町 6-6		1,010	500	280	○	○		
坂下中学校	神屋町 408		1,450	720	410	○	○	水防法上の浸水想定区域内 (内津川)	二次開設避難所(※)
藤山台小学校	藤山台 3-2	東部	2,850	1,420	800	○	○		
東高森台小学校	高森台 7-3		1,400	700	390	○	○		
高森台小学校	高森台 8-1		1,290	640	360	○	○		(風水害時) 体育館の使用は支障ありませんが、避難時には敷地北東側の土砂災害警戒区域に十分注意してください。特に、本市に土砂災害警戒情報が発表された場合は、敷地北東側には決して近づかないでください。
中央台小学校	中央台 8-3		1,350	670	380	○	○		
石尾台小学校	石尾台 6-2		1,350	670	380	○	○		
押沢台小学校	押沢台 2-7		710	350	200	○	○		

施設名	所在地	防災圏域	避難スペース面積 (㎡)	収容可能人員 (人)		地震	風水害	安全確保上の注意	避難所における使用上の注意
				一時	長期				
岩成台西小学校	岩成台8-1	東部	1,030	510	290	○	○		
岩成台小学校	岩成台6-3		1,330	660	370	○	○		
グルッポふじとう (高蔵寺まなびと交流センター)	藤山台1-1		1,200	580	340	○	○		
西藤山台運動交流ひろば	藤山台5-8		500	250	140	○	○		
高蔵寺高等学校	藤山台1-3-2		1,660	830	470	○	○		二次開設避難所(※)
計 48か所			75,480	37,430	21,190				

※二次開設避難所は、災害時に既存の避難所を開設した後に、必要に応じて追加で開設する避難所。開設の際は、体育館及び武道場のみを開設。
開設要件は、河川の氾濫などにより【警戒レベル5】緊急安全確保を発令したときや、他の指定避難所でも避難者が収容できないとき。

(2) 指定福祉避難所

令和8年4月1日現在

施設名	所在地	防災圏域	避難スペース面積 (㎡)	収容可能人員 (人)		地震	風水害	安全確保上の注意	避難所における使用上の注意
				一時	長期				
味美ふれあいセンター	西本町1-15-1	味美	420	210	120	○	○	水防上上の浸水想定区域内(庄内川及び八田川)	(風水害時)川の水位上昇に伴い、周辺地域に避難指示が発令された場合は、建物上層階を避難スペースとする。
知多公民館	知多町4-55		800	400	220	○	○	・水防上上の浸水想定区域内(庄内川及び八田川) ・内水氾濫実績有り(平成12年東海豪雨)	(風水害時)川の水位上昇に伴い、周辺地域に避難指示が発令された場合は、建物上層階を避難スペースとする。
西部ふれあいセンター	宮町3-8-2	西部	460	230	130	○	○		
鷹来公民館	町屋町3610-1	鷹来	460	230	130	○	○		
グリーンパレス春日井	東野町字落合池1-2	東野	1640	820	460	○	○		
南部ふれあいセンター	下条町666-6	南部	590	290	160	○	○	水防上上の浸水想定区域内(庄内川及び内津川)	(風水害時)川の水位上昇に伴い、周辺地域に避難指示が発令された場合は、建物上層階を避難スペースとする。
第一希望の家	中切町3-3-9		290	140	80	○	○	水防上上の浸水想定区域内(庄内川及び内津川)	知的障がい児・者の受入を優先する避難所。 (風水害時)川の水位上昇に伴い、周辺地域に避難指示が発令された場合は、近隣建物上層階を避難スペースとする。

施設名	所在地	防災圏域	避難スペース面積 (㎡)	収容可能人員 (人)		地震	風水害	安全確保上の注意	「○※」表示の避難所における使用上の注意
				一時	長期				
総合福祉センター	浅山町 1-2-61	中部	600	290	160	○	○		
福祉作業所	浅山町 1-2-61		540	270	150	○	○		知的障がい児・者の受入を優先する避難所。
高蔵寺ふれあいセンター	高蔵寺町 3-2-1	高蔵寺	530	260	150	○	○		
坂下公民館	坂下町 4-250-1	坂下	390	190	110	○	○	水防法上の浸水想定区域内(内津川)	(風水害時)川の水位上昇に伴い、周辺地域に避難指示が発令された場合は、建物上層階を避難スペースとする
ハーモニー春日井(青年の家)	西尾町 392		550	270	150	○	○	・内水氾濫実績有り(平成12年東海豪雨)・建物西側が土砂災害警戒区域(愛知県基礎調査結果の公表済み)	(風水害時)建物東側を避難スペースとする。特に、土砂災害警戒情報が発表された場合は、建物西側には決して近づかない。
東部市民センター	中央台 2-2-1	東部	640	310	180	○	○		
保健センター	中央台 1-1-7		1160	570	330	○	○		
少年自然の家	廻間町 1102-1		1470	730	420	○	○	・宿泊棟が土砂災害警戒区域 ・敷地内西側が土砂災害特別警戒区域	(風水害時)建物東側を避難スペースとする。特に、土砂災害警戒情報が発表された場合は、宿泊棟には決して近づかない。
第二希望の家	岩成台 3-3-6		190	90	50	○	○	内水氾濫実績有り(平成12年東海豪雨)	知的障がい児・者の受入を優先する避難所。 (風水害時)避難する際は避難経路上の浸水等に注意を要す。
計16カ所			10,730	5,300	3,000				

(3) 広域避難場所

令和8年4月1日現在

施設名	住所	防災圏域	敷地面積 (㎡)	収容可能人員 (人)	地震	風水害	安全確保上の注意	「×」表示の避難場所における留意事項
二子山公園	二子町 2-11-1	味美	25,000	12,500	○	×	水防法上の浸水想定区域内 (庄内川、八田川及び内津川)	(風水害時) 避難場所として使用すると、かえって危険を伴う場合があるため、避難場所として使用しない。
朝宮公園	朝宮町 4-1-2	西部	117,600	58,800	○	○		
中央公園	鳥居松町 3-21	中部	16,200	8,100	○	○		
篠木公園	関田町 1-41		11,600	5,800	○	×	水防法上の浸水想定区域内 (庄内川及び内津川)	(風水害時) 避難場所として使用すると、かえって危険を伴う場合があるため、避難場所として使用しない。
落合公園	東野町字 落合池1	東野	170,600	85,300	○	○		
繁田公園	気噴町北 2-312	高蔵寺	10,600	5,300	○	○		
中部大学 グラウンド	松本町 1200		23,400	11,700	○	○		
高森山公園	高森台 8-4-1	東部	21,800	10,900	○	×	敷地西側の一部及び南側の 一部が土砂災害特別警戒区 域	(風水害時) 避難場所として使用すると、かえって危険を伴う場合があるため、避難場所として使用しない。
計 8か所			396,800	198,400				

(4) 緊急避難場所

令和8年4月1日現在

施設名	住所	防災圏域	敷地面積 (㎡)	収容可能人員 (人)	地震	風水害	安全確保上の注意	「×」表示の避難場所における留意事項
美濃町公園	美濃町 2-217	味美	15,000	7,500	○	×	水防法上の浸水想定区域内 (八田川)	(風水害時) 避難場所として使用すると、かえって危険を伴う場合があるため、避難場所として使用しない。
西本町公園	西本町 2-14		5,800	2,900	○	×	水防法上の浸水想定区域内 (庄内川及び八田川)	(風水害時) 避難場所として使用すると、かえって危険を伴う場合があるため、避難場所として使用しない。
花長公園	花長町 2-11		4,600	2,300	○	×	・水防法上の浸水想定区域内 (庄内川及び八田川) ・内水氾濫実績有り(平成 12年東海豪雨)	(風水害時) 避難場所として使用すると、かえって危険を伴う場合があるため、避難場所として使用しない。
勇助山公園	知多町 1-166		10,000	5,000	○	×	水防法上の浸水想定区域内 (庄内川、八田川及び内津 川)	(風水害時) 避難場所として使用すると、かえって危険を伴う場合があるため、避難場所として使用しない。
若草公園	若草通 4-51		3,200	1,600	○	×	水防法上の浸水想定区域内 (八田川)	(風水害時) 避難場所として使用すると、かえって危険を伴う場合があるため、避難場所として使用しない。
天王公園	若草通 5-70		3,400	1,700	○	×	水防法上の浸水想定区域内 (八田川)	(風水害時) 避難場所として使用すると、かえって危険を伴う場合があるため、避難場所として使用しない。

施設名	住所	防災圏域	敷地面積 (㎡)	収容可能人員 (人)	地震	風水害	安全確保上の注意	「×」表示の避難場所における留意事項
妙慶公園	妙慶町 123-1	味美	3,800	1,900	○	×	水防法上の浸水想定区域内 (庄内川及び八田川)	(風水害時) 避難場所として使用すると、かえって危険を伴う場合があるため、避難場所として使用しない。
八光公園	柏井町 1-42		4,600	2,300	○	×	水防法上の浸水想定区域内 (庄内川及び八田川)	(風水害時) 避難場所として使用すると、かえって危険を伴う場合があるため、避難場所として使用しない。
柏井公園	柏井町 3-185		2,400	1,200	○	×	水防法上の浸水想定区域内 (庄内川)	(風水害時) 避難場所として使用すると、かえって危険を伴う場合があるため、避難場所として使用しない。
篠田公園	柏井町 6-62		3,000	1,500	○	×	・水防法上の浸水想定区域内 (庄内川及び内津川) ・内水氾濫実績有り(平成12年東海豪雨)	(風水害時) 避難場所として使用すると、かえって危険を伴う場合があるため、避難場所として使用しない。
寺地公園	惣中町 2-97		4,800	2,400	○	×	水防法上の浸水想定区域内 (庄内川及び八田川)	(風水害時) 避難場所として使用すると、かえって危険を伴う場合があるため、避難場所として使用しない。
長塚公園	長塚町 1-138		6,800	3,400	○	×	・水防法上の浸水想定区域内 (庄内川、八田川及び内津川) ・内水氾濫実績有り(平成12年東海豪雨)	(風水害時) 避難場所として使用すると、かえって危険を伴う場合があるため、避難場所として使用しない。
地藏ヶ池公園	勝川町 1-3-1		13,000	6,500	○	×	・水防法上の浸水想定区域内 (庄内川、八田川及び内津川) ・内水氾濫実績有り(平成12年東海豪雨)	(風水害時) 避難場所として使用すると、かえって危険を伴う場合があるため、避難場所として使用しない。
勝川公園	勝川町 3-48		5,800	2,900	○	×	水防法上の浸水想定区域内 (庄内川、八田川及び内津川)	(風水害時) 避難場所として使用すると、かえって危険を伴う場合があるため、避難場所として使用しない。
勝川北山公園	勝川町 5-107		3,200	1,600	○	×	水防法上の浸水想定区域内 (庄内川、八田川及び内津川)	(風水害時) 避難場所として使用すると、かえって危険を伴う場合があるため、避難場所として使用しない。
川添公園	勝川新町 3-100		5,600	2,800	○	×	水防法上の浸水想定区域内 (庄内川及び八田川)	(風水害時) 避難場所として使用すると、かえって危険を伴う場合があるため、避難場所として使用しない。
大和公園	大和通 1-7-2		3,000	1,500	○	×	水防法上の浸水想定区域内 (庄内川及び八田川)	(風水害時) 避難場所として使用すると、かえって危険を伴う場合があるため、避難場所として使用しない。
戸田公園	中新町 1-18		3,600	1,800	○	×	水防法上の浸水想定区域内 (庄内川、八田川及び内津川)	(風水害時) 避難場所として使用すると、かえって危険を伴う場合があるため、避難場所として使用しない。
春日山公園	中新町 2-20-1	5,600	2,800	○	×	水防法上の浸水想定区域内 (庄内川及び八田川)	(風水害時) 避難場所として使用すると、かえって危険を伴う場合があるため、避難場所として使用しない。	
柏原公園	柏原町 3-286	西部	10,000	5,000	○	×	水防法上の浸水想定区域内 (八田川)	(風水害時) 避難場所として使用すると、かえって危険を伴う場合があるため、避難場所として使用しない。

施設名	住所	防災圏域	敷地面積 (㎡)	収容可能人員 (人)	地震	風水害	安全確保上の注意	「×」表示の避難場所における留意事項
稲口公園	稲口町 3-11	西部	5,200	2,600	○	×	水防法上の浸水想定区域内 (八田川)	(風水害時) 避難場所として使用すると、かえって危険を伴う場合があるため、避難場所として使用しない。
如意申公園	如意申町 3-4-1		14,000	7,000	○	×	水防法上の浸水想定区域内 (八田川)	(風水害時) 避難場所として使用すると、かえって危険を伴う場合があるため、避難場所として使用しない。
原田公園	如意申町 5-5-1		3,200	1,600	○	○		
牛山運動広場	牛山町 3180		28,200	14,100	○	○		
前高グラウンド	西高山町 2-11		19,800	9,900	○	○		
泉公園	大手町 1-20	鷹来	4,400	2,200	○	○		
田西公園	大手田西町 1-24		3,000	1,500	○	○		
上田楽運動広場	上田楽町 1958-1		19,200	9,600	○	○		
不二ガ丘公園	不二ガ丘 2-49	東野	7,800	3,900	○	○		
下市場公園	下市場町 2-5		13,600	6,800	○	×	水防法上の浸水想定区域内 (内津川)	(風水害時) 避難場所として使用すると、かえって危険を伴う場合があるため、避難場所として使用しない。
桃花源中央公園	東山町 3-2345-1549		3,600	1,800	○	○		
道風公園	松河戸町 5-9-1	南部	3,200	1,600	○	×	水防法上の浸水想定区域内 (庄内川、八田川及び内津川)	(風水害時) 避難場所として使用すると、かえって危険を伴う場合があるため、避難場所として使用しない。
勝川駅南公園	松新町 6-1-1		3,000	1,500	○	×	水防法上の浸水想定区域内 (庄内川、八田川及び内津川)	(風水害時) 避難場所として使用すると、かえって危険を伴う場合があるため、避難場所として使用しない。
はなのき公園	小野町 2-64		5,000	2,500	○	×	水防法上の浸水想定区域内 (庄内川及び内津川)	(風水害時) 避難場所として使用すると、かえって危険を伴う場合があるため、避難場所として使用しない。
巾川公園	小野町 3-53		3,600	1,800	○	×	・水防法上の浸水想定区域内 (庄内川及び内津川) ・内水氾濫実績有り(平成12年東海豪雨)	(風水害時) 避難場所として使用すると、かえって危険を伴う場合があるため、避難場所として使用しない。
町田公園	町田町 2-114		3,400	1,700	○	×	・水防法上の浸水想定区域内 (庄内川、八田川及び内津川) ・内水氾濫実績有り(平成12年東海豪雨)	(風水害時) 避難場所として使用すると、かえって危険を伴う場合があるため、避難場所として使用しない。
細木公園	細木町 1-51		12,000	6,000	○	×	水防法上の浸水想定区域内 (庄内川、八田川及び内津川)	(風水害時) 避難場所として使用すると、かえって危険を伴う場合があるため、避難場所として使用しない。
西津公園	下条町 1-4		4,400	2,200	○	×	水防法上の浸水想定区域内 (庄内川及び内津川)	(風水害時) 避難場所として使用すると、かえって危険を伴う場合があるため、避難場所として使用しない。

施設名	住所	防災圏域	敷地面積(m ²)	収容可能人員(人)	地震	風水害	安全確保上の注意	「×」表示の避難場所における留意事項
下中公園	下条町2-8	南部	4,600	2,300	○	×	水防法上の浸水想定区域内(庄内川及び内津川)	(風水害時)避難場所として使用すると、かえって危険を伴う場合があるため、避難場所として使用しない。
下条公園	下条町3-7		4,000	2,000	○	×	水防法上の浸水想定区域内(庄内川及び内津川)	(風水害時)避難場所として使用すると、かえって危険を伴う場合があるため、避難場所として使用しない。
中切公園	中切町2-7		4,800	2,400	○	×	水防法上の浸水想定区域内(庄内川及び内津川)	(風水害時)避難場所として使用すると、かえって危険を伴う場合があるため、避難場所として使用しない。
八瑞公園	瑞穂通5-41	中部	3,600	1,800	○	○		
乙輪公園	乙輪町3-2		6,600	3,300	○	×	水防法上の浸水想定区域内(庄内川及び内津川)	(風水害時)避難場所として使用すると、かえって危険を伴う場合があるため、避難場所として使用しない。
関田公園	関田町3-115		6,800	3,400	○	×	水防法上の浸水想定区域内(庄内川及び内津川)	(風水害時)避難場所として使用すると、かえって危険を伴う場合があるため、避難場所として使用しない。
藤ノ木公園	林島町3-8-1		6,800	3,400	○	×	水防法上の浸水想定区域内(庄内川及び内津川)	(風水害時)避難場所として使用すると、かえって危険を伴う場合があるため、避難場所として使用しない。
穴橋公園	穴橋町2-8-1		3,000	1,500	○	×	水防法上の浸水想定区域内(庄内川及び内津川)	(風水害時)避難場所として使用すると、かえって危険を伴う場合があるため、避難場所として使用しない。
堀ノ内公園	堀ノ内町2-7		2,400	1,200	○	×	水防法上の浸水想定区域内(庄内川及び内津川)	(風水害時)避難場所として使用すると、かえって危険を伴う場合があるため、避難場所として使用しない。
水林公園	鳥居松町1-244		7,800	3,900	○	×	水防法上の浸水想定区域内(庄内川)	(風水害時)避難場所として使用すると、かえって危険を伴う場合があるため、避難場所として使用しない。
慈恵公園	鳥居松町1-26		4,000	2,000	○	○		
鳥居松公園	鳥居松町4-205		4,200	2,100	○	×	水防法上の浸水想定区域内(庄内川)	(風水害時)避難場所として使用すると、かえって危険を伴う場合があるため、避難場所として使用しない。
弥生公園	弥生町2-70		13,400	6,700	○	×	・水防法上の浸水想定区域内(庄内川及び内津川) ・内水氾濫実績有り(平成12年東海豪雨)	(風水害時)避難場所として使用すると、かえって危険を伴う場合があるため、避難場所として使用しない。
六軒屋公園	六軒屋町5-177		5,200	2,600	○	○		
八田地区ふれあい広場	八田町2-39		4,200	2,100	○	○		
春見公園	春見町23	6,400	3,200	○	○			
樋田公園	神領町3-10-1 他	3,400	1,700	○	×	水防法上の浸水想定区域内(庄内川及び内津川)	(風水害時)避難場所として使用すると、かえって危険を伴う場合があるため、避難場所として使用しない。	

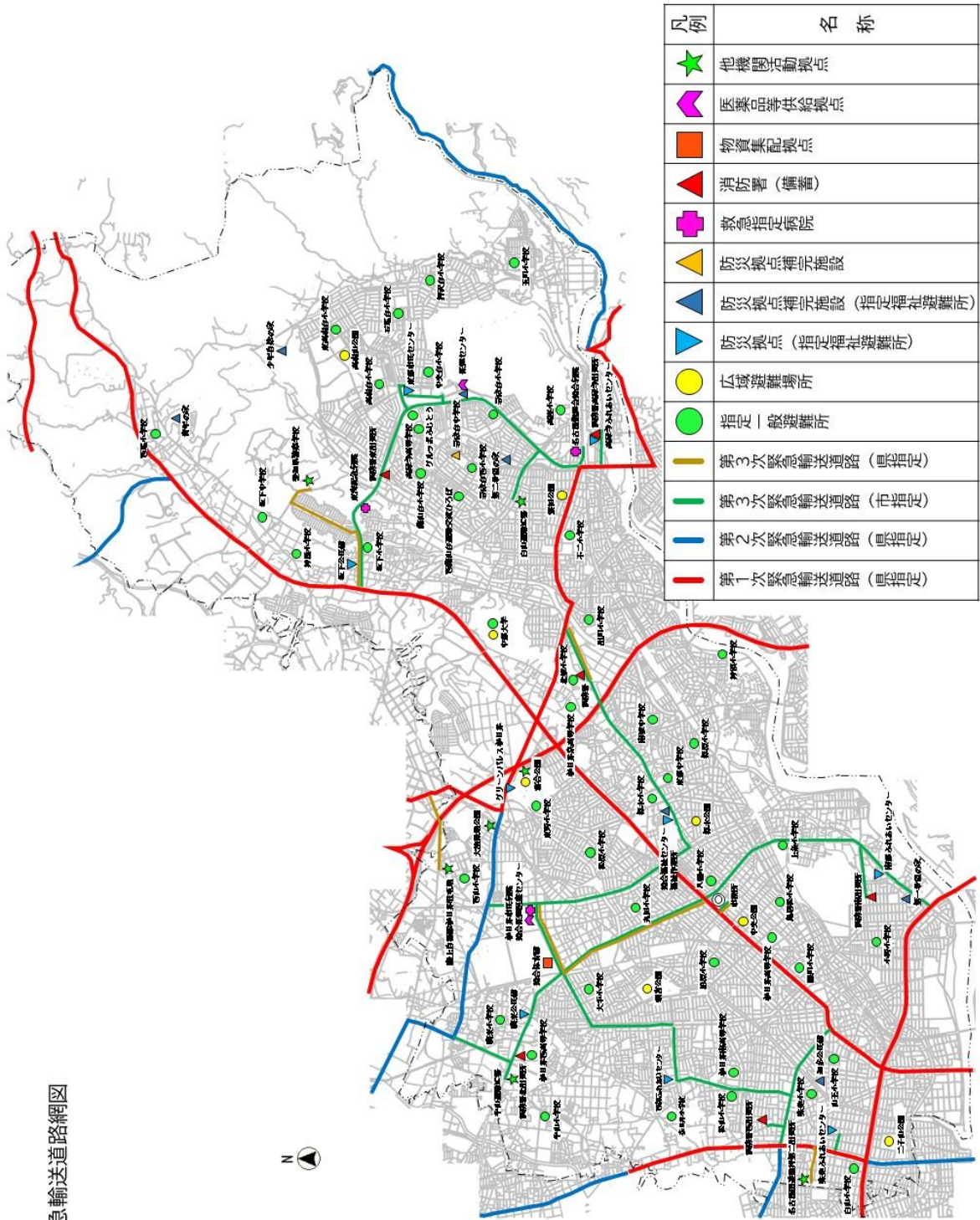
施設名	住所	防災圏域	敷地面積 (㎡)	収容可能人員 (人)	地震	風水害	安全確保上の注意	「×」表示の避難場所における留意事項
気噴公園	高蔵寺町 2-87	高蔵寺	3,800	1,900	○	○		
気噴南公園	気噴町 2-17-1		5,000	2,500	○	○		
霜畑公園	高蔵寺町 5-8		6,000	3,000	○	×	水防法上の浸水想定区域内 (庄内川)	(風水害時) 避難場所として使用すると、かえって危険を伴う場合があるため、避難場所として使用しない。
八池公園	玉野町字北山 1657-4		2,000	1,000	○	○		
出川南公園	出川町 5-33		17,000	8,500	○	×	水防法上の浸水想定区域内 (内津川)	(風水害時) 避難場所として使用すると、かえって危険を伴う場合があるため、避難場所として使用しない。
金地蔵公園	松本町 1-12-6		7,600	3,800	○	×	水防法上の浸水想定区域内 (内津川)	(風水害時) 避難場所として使用すると、かえって危険を伴う場合があるため、避難場所として使用しない。
しょうな公園	庄名町 2-6-7		3,400	1,700	○	○		
かすが台中央公園	坂下町 7-760-978	坂下	3,800	1,900	○	○		
神屋公園	神屋町字起 938-1		6,200	3,100	○	○		
ネオポリス2号公園	神屋町字御手洗 2298-64		4,600	2,300	○	○		
市民球場	明知町 463-1		12,200	6,100	○	○		
石尾公園	石尾台 2-2	東部	28,200	14,100	○	○		
岩成公園	岩成台 10-11		12,600	6,300	○	○		
白山公園	白山町 5-17		10,000	5,000	○	○		
藤山公園	藤山台 3-3		13,000	6,500	○	○		
後田公園	高森台 3-17-2		3,800	1,900	○	○		
白山運動広場	白山町 6-4-2		16,200	8,100	○	○		
計 72か所			533,400	266,700				

(5) 避難路

名称	避難路	距離 (km)	所在地	災害対策施設
ふれあい緑道	朝宮公園から落合公園までの区間	3.57	六軒屋町ほか	飲料水兼用耐震性貯水槽

(6) 緊急輸送道路網図

緊急輸送道路網図



凡例	名称
★	他機関活動拠点
◆	医薬品等供給拠点
■	物資集配拠点
▲	消防署(備置)
+	救急指定病院
▲	防災拠点補完施設
▲	防災拠点補完施設(指定福祉避難所)
▲	防災拠点(指定福祉避難所)
●	広域避難場所
●	指定一般避難所
—	第4次緊急輸送道路(県指定)
—	第3次緊急輸送道路(市指定)
—	第2次緊急輸送道路(県指定)
—	第1次緊急輸送道路(県指定)

(7) 対象路線一覧

県指定緊急輸送道路(市内)

区分	路線名	起点	終点
第1次	東名高速道路	全区間	
	中央自動車道	全区間	
	名古屋第二環状自動車道	全区間	
	(国)19号	全区間	
	(国)155号	全区間	
	(国)302号	全区間	
	(主)名古屋犬山線(102号)	味美白山町(味美白山町2交差点)	春日井上ノ町(小牧市境)
第2次	(国)155号	全区間	
	(主)春日井犬山線(49号)	全区間	
	(主)春日井稲沢線(62号)	上ノ町(六が池町北交差点)	味美西本町(味美上ノ町交差点)
	(主)名古屋犬山線(102号)	中新町・二子町(名古屋市境)	味美白山町(味美白山町2交差点)
第3次	(主)名古屋中環状線(59号)	味美西本町(味美駅西交差点)	西本町(名古屋国道維持第2出張所)
	高蔵寺小牧線(199号)	西山町(小牧市境)	西山町(自衛隊春日井駐屯地)
	内津勝川線(508号)	出川町(出川町交差点)	北城町(消防署)
	市道市役所西線(128号)	鳥居松町(市役所北交差点)	鳥居松町(市役所正面玄関)
	市道白山線(137号)	坂下町(坂下町4丁目交差点)	坂下町(ネオポリス南交差点)
	市道ネオポリス線(136号)	坂下町(ネオポリス南交差点)	坂下町(市道神屋廻間線交点)
	市道神屋廻間線(135号)	坂下町(市道ネオポリス線交点)	神屋町(愛知県警察学校)

市指定緊急輸送道路(第3次)

区分	路線名	路線番号	起点	終点
県道	(主)春日井一宮線	25号	上条町(下条町交差点)	牛山町地内
	(主)春日井各務原線	27号	田楽町(田楽町交差点)	上田楽町(田楽グラウンド北交差点)
	(主)関田名古屋線	30号	上条町(下条町交差点)	松河戸町(松河戸町北交差点)
	(主)春日井稲沢線	62号	味美西本町(味美上ノ町交差点)	大和通(大和通2丁目交差点)
	高蔵寺小牧線	199号	白山町(岩成台南交差点)	白山町(白山公園北交差点)
	下半田川春日井線	205号	高蔵寺町(新東谷橋北交差点)	高蔵寺町(ふれあいセンター交差点)
	名古屋外環状線	451号	鷹来町(二又木交差点)	鷹来町(総合体育館前交差点)
	内津勝川線	508号	篠木町(篠木町1交差点)	出川町(出川町交差点)
市道	犬山春日井線	104号	美濃町(美濃町2交差点)	宮町(西部ふれあいセンター南西側交差点)
	八光線	107号	大手町(大手橋西交差点)	高山町(朝宮公園西交差点)
	朝宮公園線	115号	宮町(西部ふれあいセンター南西側交差点)	高山町(朝宮公園西交差点)
	味美線	120号	味美白山町(西本町南交差点)	西本町(味美ふれあいセンター)
	下条線	125号	下条町(下条町交差点南側)	下条町(消防署南出張所前)
	市役所西線	128号	鳥居松町(市役所北交差点)	鳥居松町(市役所正面玄関)
	桃花台春日井線	129号	西山町(西山町交差点)	篠木町(篠木町1交差点)
	白山線	137号	全区間	
	岩中線	141号	岩成台(アピタ南西側)	中央台(アピタ南側)
			中央台(東部市民センター北側)	中央台(東部市民センター北交差点)
	藤石線	142号	中央台(東部市民センター北交差点)	中央台(高蔵寺高校前交差点)
	高座線	149号	高蔵寺町(高蔵寺北交差点)	高蔵寺町(徳洲会総合病院前)
	—	2044号	美濃町(美濃町交差点)	美濃町(消防署西出張所前)
	—	3860号	鷹来町(総合体育館前交差点)	大手町(大手橋西交差点)
—	7561号	中央台(アピタ南側)	中央台(東部市民センター北側)	

耐震型貯水槽（飲料水専用）

設 置 場 所	所 在 地	容 量 (m^3)
藤山台小学校	藤山台3丁目	20
勝川小学校	若草通	15

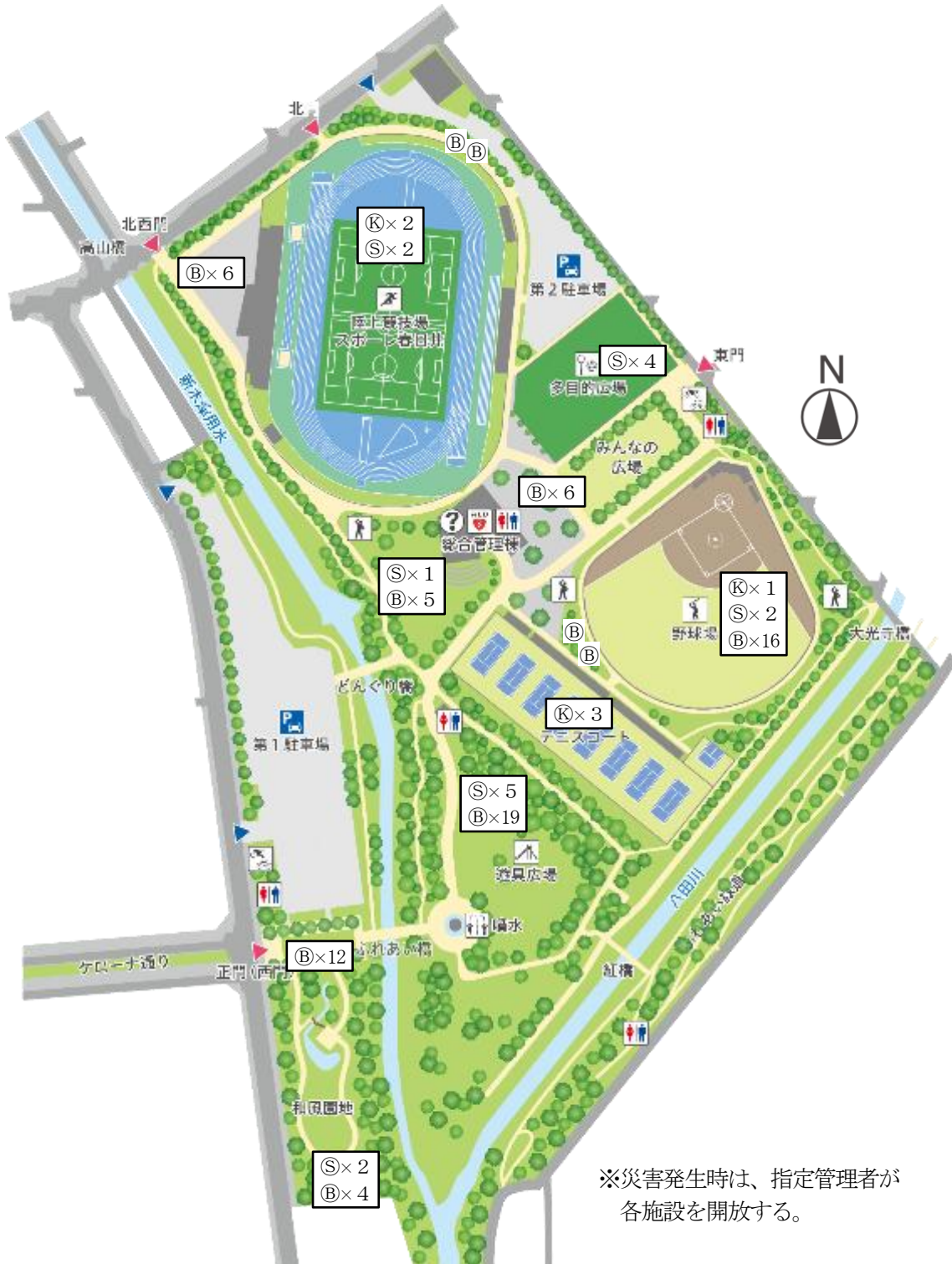
排水ポンプ場

名称	位置	設置ポンプ (台)	放水先	排水量 (m^3 /分)
勝西ポンプ場	御幸町1丁目地内	2	庄内川	145.2
大留ポンプ場	大留町5丁目地内	3	内津川放水路	300
南部ポンプ場	松河戸町1丁目地内	7	庄内川	1,740
南部暫定ポンプ場	中切町地内	2	庄内川	168
熊野桜佐ポンプ場	桜佐町地内	3	内津川	744.72

朝宮公園（広域避難場所）で保有する施設・設備及びその機能

施設名	夜間照明	災害時の機能
陸上競技場、多目的広場、テニスコート	有	避難や救援スペースとして活用
みんなの広場、野球場、遊具広場、和風園地	無	避難や救援スペースとして活用
駐車場	無	避難や救援、緊急車両スペースとして活用

凡例	設備名	災害時の機能
Ⓚ	観戦スタンド	屋根付きのスペースとしての避難、応急手当、救護に活用
Ⓢ	シェルター	屋根付きのスペースとしての避難、応急手当、救護に活用
ⓑ	ベンチ	応急手当や救護等のスペースとして活用



※災害発生時は、指定管理者が各施設を開放する。