

平成26年9月18日付26春都政第263号

春日井市長付議

尾張都市計画緑地の変更について

平成26年10月3日提出
春日井市市長 伊藤 太

26 春都政第 263 号

平成26年 9 月 18 日

春日井市都市計画審議会 様

春日井市長 伊 藤

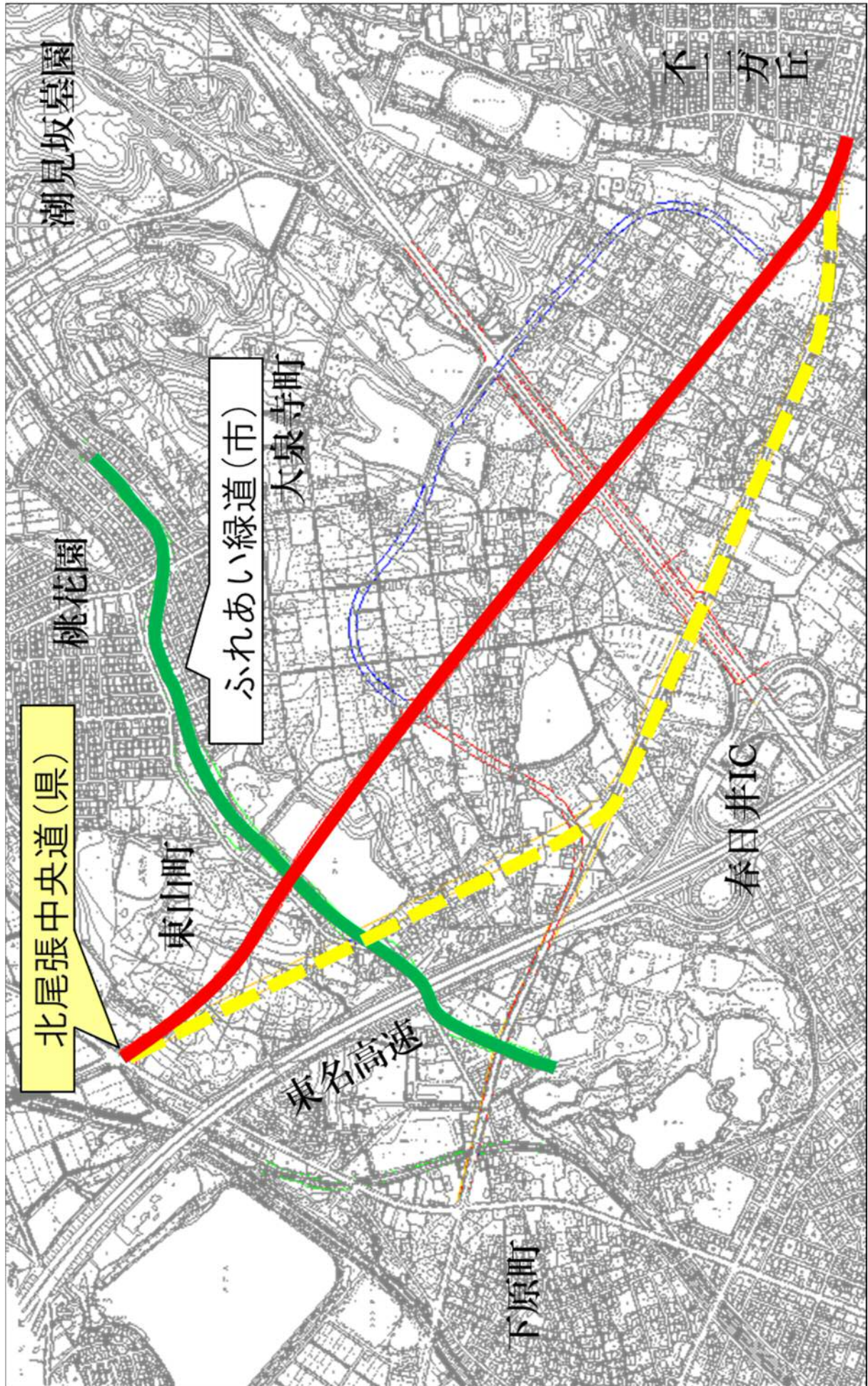


尾張都市計画緑地の変更について（付議）

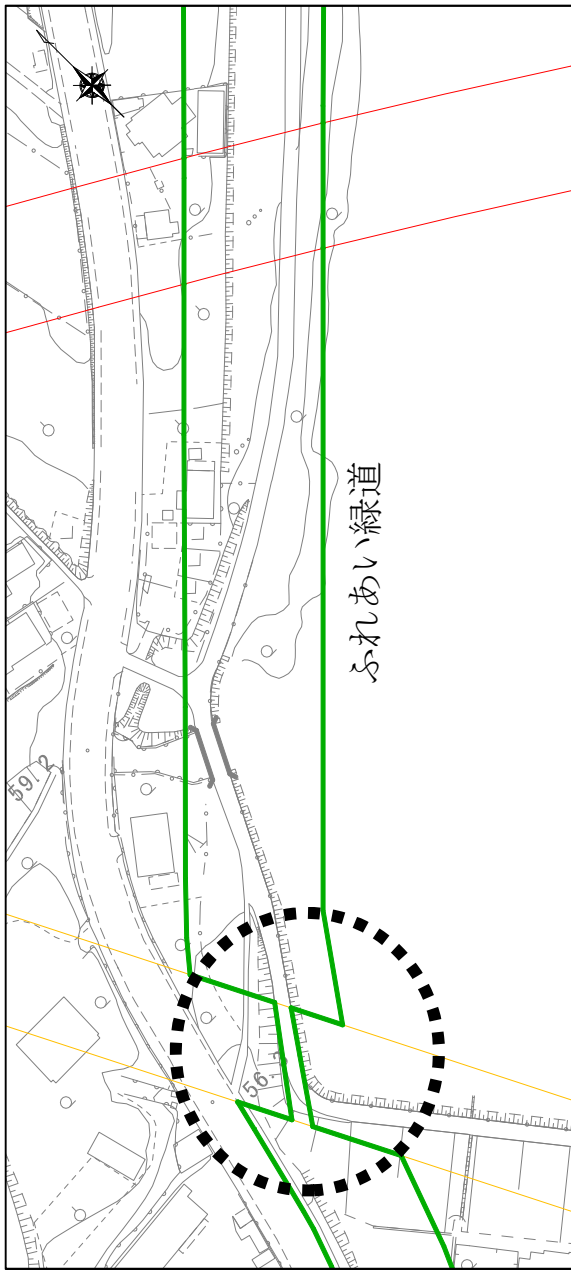
このことについて、都市計画法（昭和43年法律第100号）第21条第2項の規定において準用する同法第19条第1項の規定に基づき、春日井市都市計画審議会に付議します。

付議事項

春日井市決定「尾張都市計画緑地の変更について」



変更前



変更後

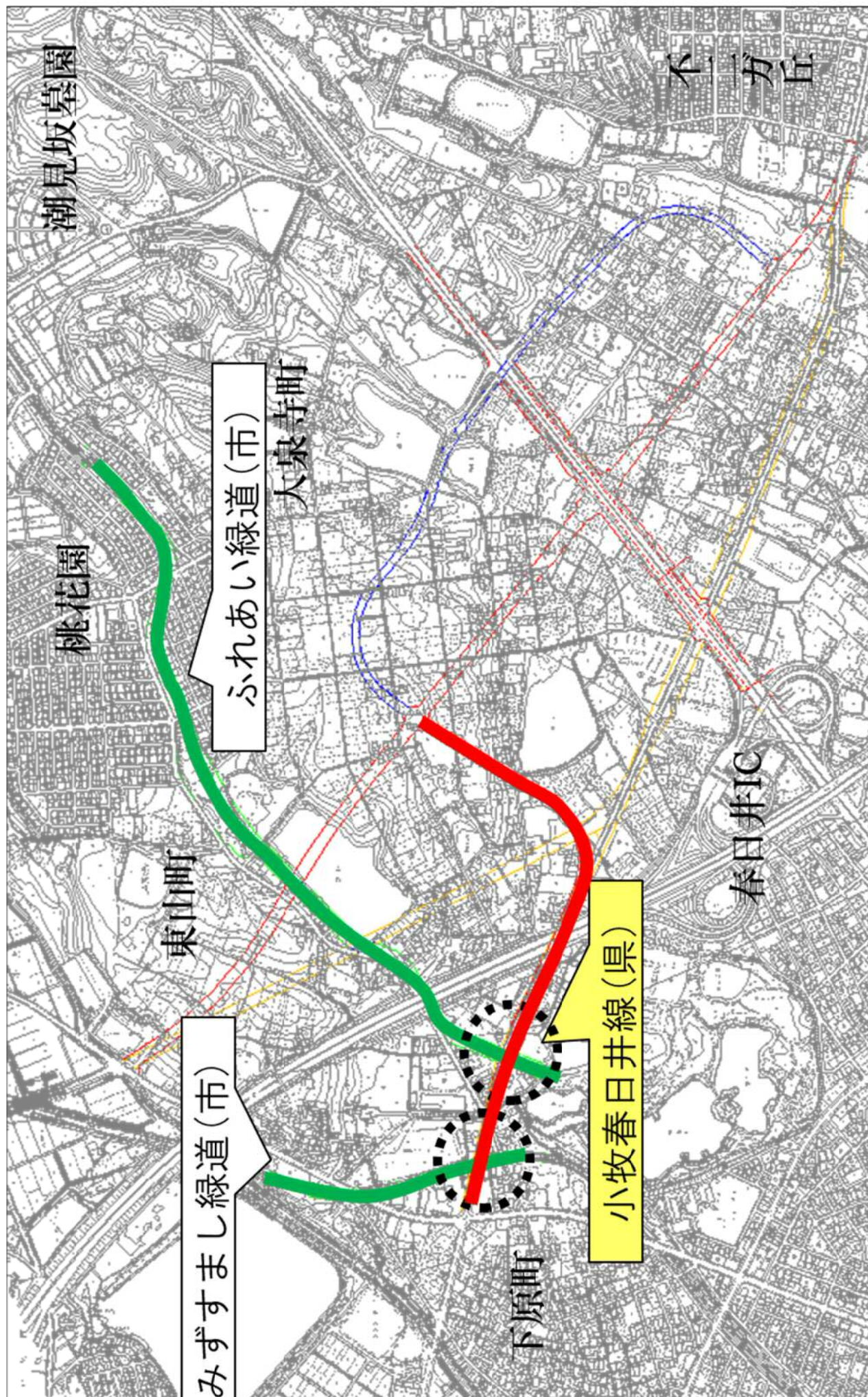


ふれあい緑道

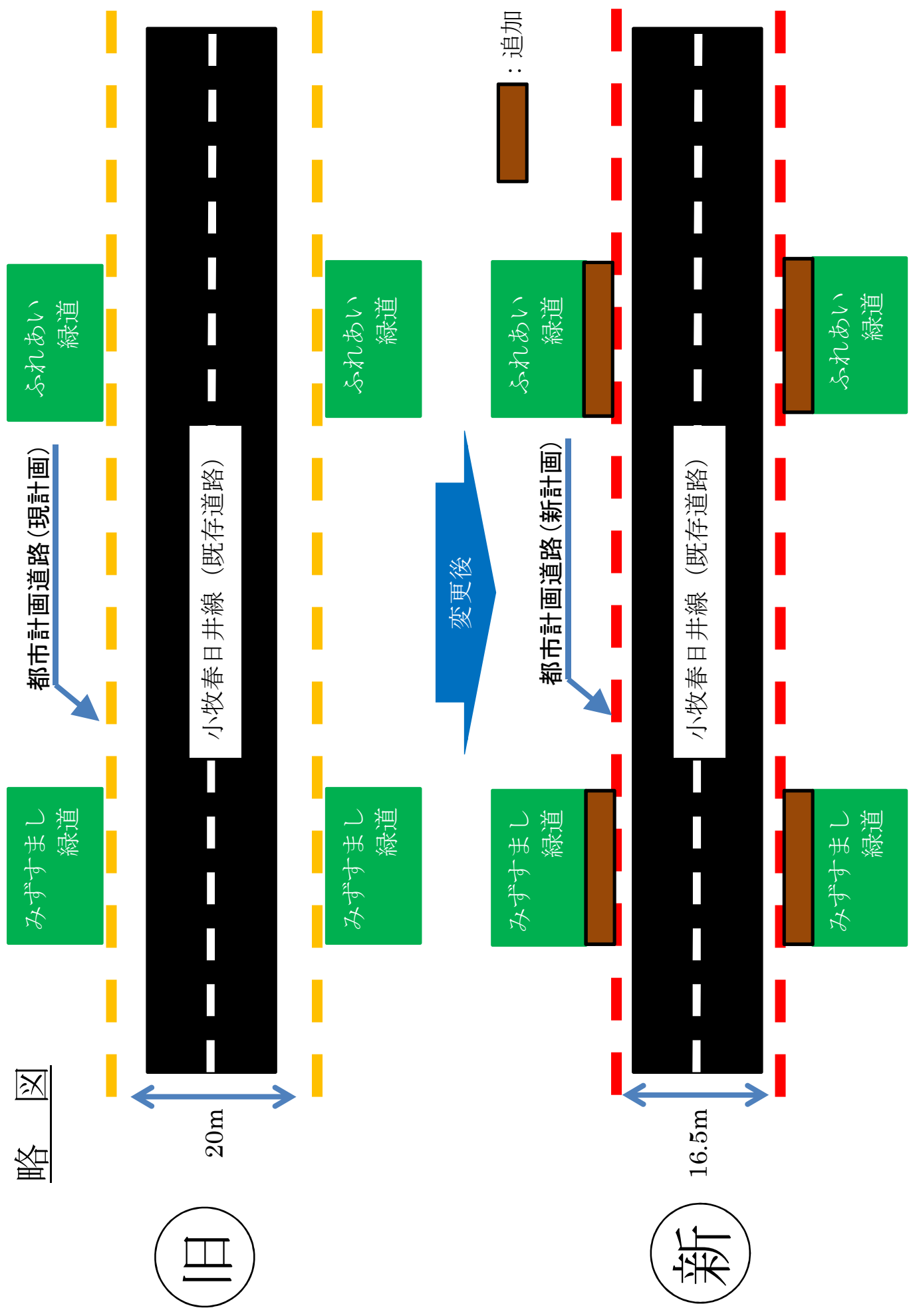
北尾張中央道 (変更後)

北尾張中央道 (変更前)





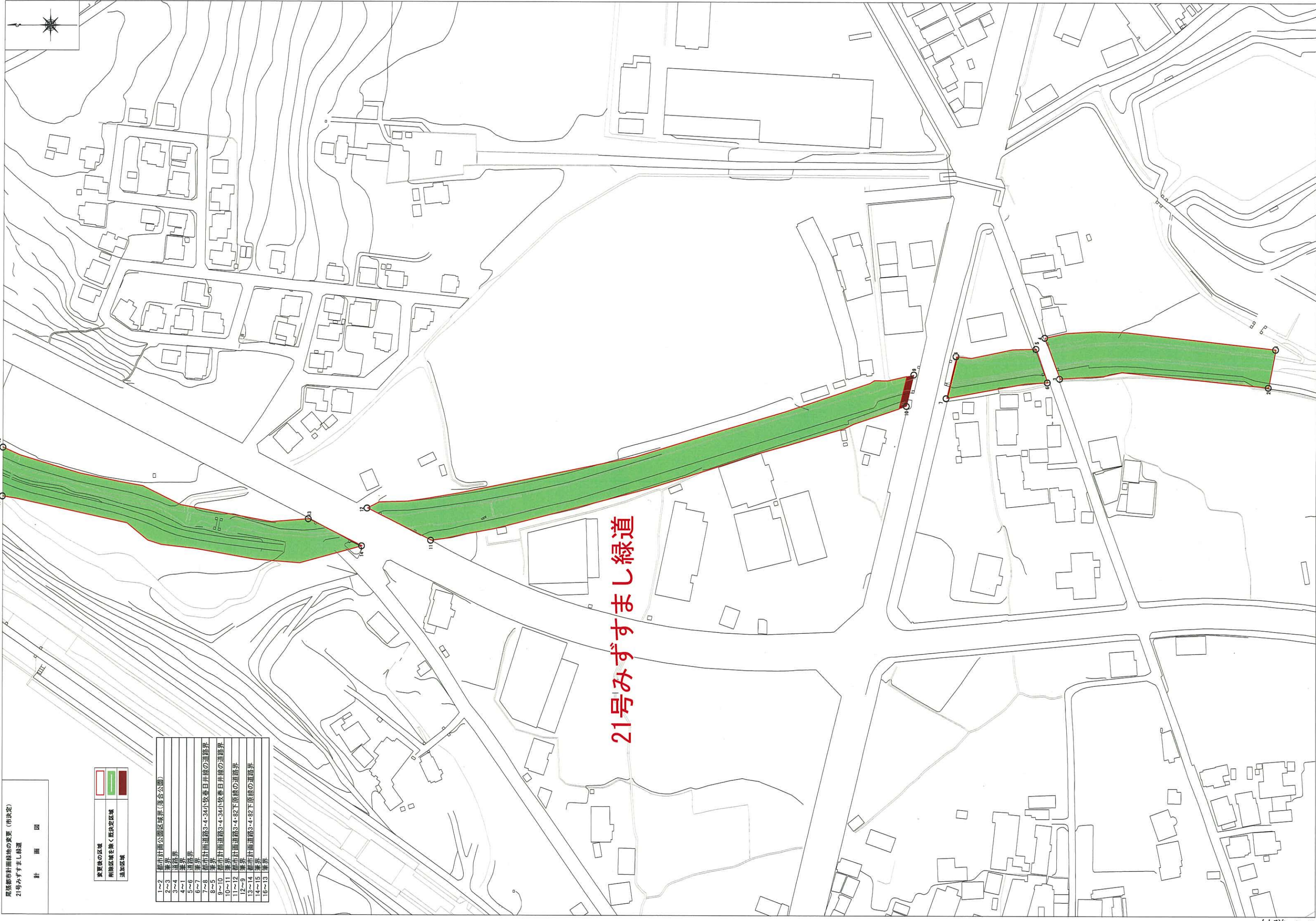
略 図



| | |
|--|-------------|
| | 変更後の区域 |
| | 削除区域を除く既設区域 |
| | 追加区域 |
| | 削除区域 |

| | |
|-------|------------------------|
| 1~2 | 測量界(別添測量図1参照) |
| 2~3 | 都市計画道路3-4-34A牧養日井線の道路界 |
| 4~5 | 都市計画道路3-4-34A牧養日井線の道路界 |
| 5~6 | 測量界(別添測量図1参照) |
| 3~7 | 2上り13mと8上り13mを結ぶなまじ |
| 7~8 | 都市計画道路3-4-34A牧養日井線の道路界 |
| 8~9 | 測量界(別添測量図2参照) |
| 9~10 | 道路界 |
| 10~11 | 道路界 |
| 11~12 | 道路界 |
| 12~13 | 測量界(別添測量図4参照) |
| 13~14 | 測量界(別添測量図4-5参照) |
| 14~15 | 都市計画道路3-5-2北尾張中央道の道路界 |
| 15~24 | 道路界 |
| 16~17 | 都市計画道路3-5-2北尾張中央道の道路界 |
| 17~18 | 測量界(別添測量図3参照) |
| 18~19 | 測量界(別添測量図3参照) |
| 19~20 | 測量界(別添測量図3参照) |
| 20~21 | 10と11を結ぶ線より15m離れた平行線 |
| 21~22 | 測量界(別添測量図2参照) |
| 22~23 | 都市計画道路3-4-34A牧養日井線の道路界 |
| 23~4 | 3上りを結ぶ線より3.2m離れた平行線 |
| 24~25 | 都市計画道路3-5-2北尾張中央道の道路界 |
| 25~26 | 測量界(別添測量図5参照) |
| 27~28 | 測量界(別添測量図5参照) |
| 28~29 | 都市計画道路3-5-2北尾張中央道の道路界 |
| 29~16 | 道路界 |

3号ふれあい緑道



21号みずまし緑道

厚狭市計画緑地の変更 (市決定)
21号みずまし緑道

計画図

| | |
|--|--------------|
| | 変更後の区域 |
| | 削除区域を撤く既決定区域 |
| | 追加区域 |

| | |
|-------|--------------------------|
| 1~2 | 厚狭市計画公園区域(落合公園) |
| 2~3 | 境界 |
| 3~4 | 道路界 |
| 4~1 | 境界 |
| 5~6 | 道路界 |
| 6~7 | 境界 |
| 7~8 | 厚狭市計画道路3.4.34/小牧春日井線の道路界 |
| 8~5 | 境界 |
| 9~10 | 厚狭市計画道路3.4.34/小牧春日井線の道路界 |
| 10~11 | 境界 |
| 11~12 | 厚狭市計画道路3.4.82/下原線の道路界 |
| 12~9 | 境界 |
| 13~14 | 厚狭市計画道路3.4.82/下原線の道路界 |
| 14~15 | 境界 |
| 16~13 | 境界 |

尾張都市計画緑地の変更（春日井市決定）

都市計画緑地第3号ふれあい緑道ほか1緑地を次のように変更する。

| 名称 | | 位置 | 面積 | 備考 |
|----|--------|---|---------|----|
| 番号 | 緑地名 | | | |
| 3 | ふれあい緑道 | 春日井市 御幸町 3丁目 南花長町 追進町 1丁目、2丁目、3丁目、字新開一 番、字新開二番 花長町 1丁目、2丁目 知多町 1丁目、2丁目、3丁目、4丁目 味美町 3丁目 勝川新町 3丁目 稲口町 3丁目、4丁目 妙慶町 2丁目、3丁目 旭町 4丁目 八光町 5丁目 如意申町 8丁目 柏原町 1丁目、3丁目、4丁目 朝宮町 1丁目、2丁目、4丁目 八田町 4丁目、5丁目、6丁目 六軒屋町 西2丁目、西3丁目、2丁目、3丁 目、字向エ 南下原町 字三番割 東野町 1丁目、2丁目、3丁目、4丁目、 西1丁目、西2丁目、西3丁目、字 茨沢 東山町 字平橋、字東山、1丁目、2丁目、 3丁目、4丁目、5丁目 | 約36.9ha | 緑道 |

| | | | | |
|----|---------|---|--------|----|
| 21 | みずすまし緑道 | 春日井市 西山町 字大池、字丁田、3丁目、4丁目、 5丁目 下原町 字萱場、字西、字北、字海道田、 字村東、字椎ノ木 西島町 字池合、字西野池 南下原町 字三番割、字上中 東野町 西1丁目、西2丁目 東山町 字平橋 | 約6.9ha | 緑道 |
|----|---------|---|--------|----|

「区域は計画図表示のとおり」

理 由

都市計画道路3・3・2号北尾張中央道の線形変更、及び都市計画道路3・4・34号小牧春日井線の幅員変更に伴い、既決定都市計画緑地の交差位置及び形状を変更するものである。