

平成23年6月9日付23春都政第104号

春日井市長付議

尾張都市計画道路の変更について


平成23年7月11日提出  
春日井市都市計画審議会  
会長 磯部友彦

23春都政第104号  
平成23年6月9日

春日井市都市計画審議会

会長 磯部友彦 様

春日井市長 伊藤



尾張都市計画道路の変更について（付議）

このことについて、都市計画法（昭和43年法律第100号）第21条第2項の規定において準用する同法第19条第1項の規定に基づき、春日井市都市計画審議会に付議します。

付議事項

春日井市決定「尾張都市計画道路の変更について」

## 尾張都市計画道路の変更（春日井市決定）

都市計画道路に8・6・208号 JR春日井駅自由通路を次のように追加する。

種別	名称		位置			区域	構造				備考
	番号	路線名	起点	終点	主な経過地	延長	構造形式	車線の数	幅員	地表式の区間における鉄道等との交差の構造	
特殊街路	8・6・208	JR春日井駅自由通路	春日井市弥生町字山ノ前	春日井市上条町1丁目	—	約100m	地表式	—	10m	鉄道と立体交差1箇所	歩行者専用道路
	立体的な範囲		春日井市弥生町字山ノ前～春日井市上条町1丁目の区間において、立体的範囲を定める。								

「区域及び立体的な範囲は計画図（平面図及び断面図）表示のとおり」

### 理由

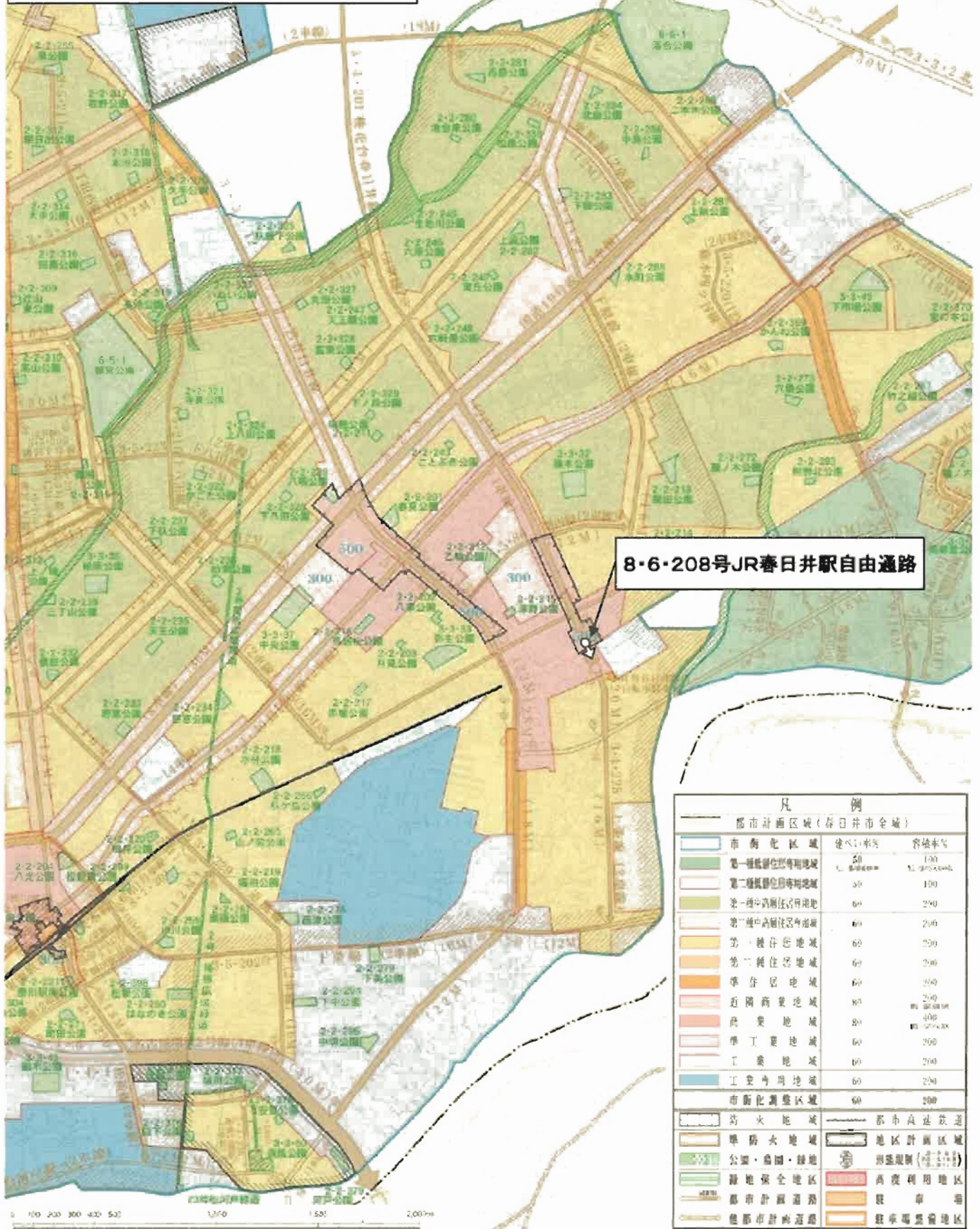
JR中央本線により分離されている南北両地区の機能の一体化を図り、本市の玄関口であるJR春日井駅のバリアフリー化、歩行者の利便性の向上に寄与するため、JR春日井駅自由通路を南北駅前広場を結ぶ道路として追加するものである。

総括図

縮尺 1/25,000

尾張都市計画道路の変更(春日井市決定)

8・6・208号JR春日井駅自由通路



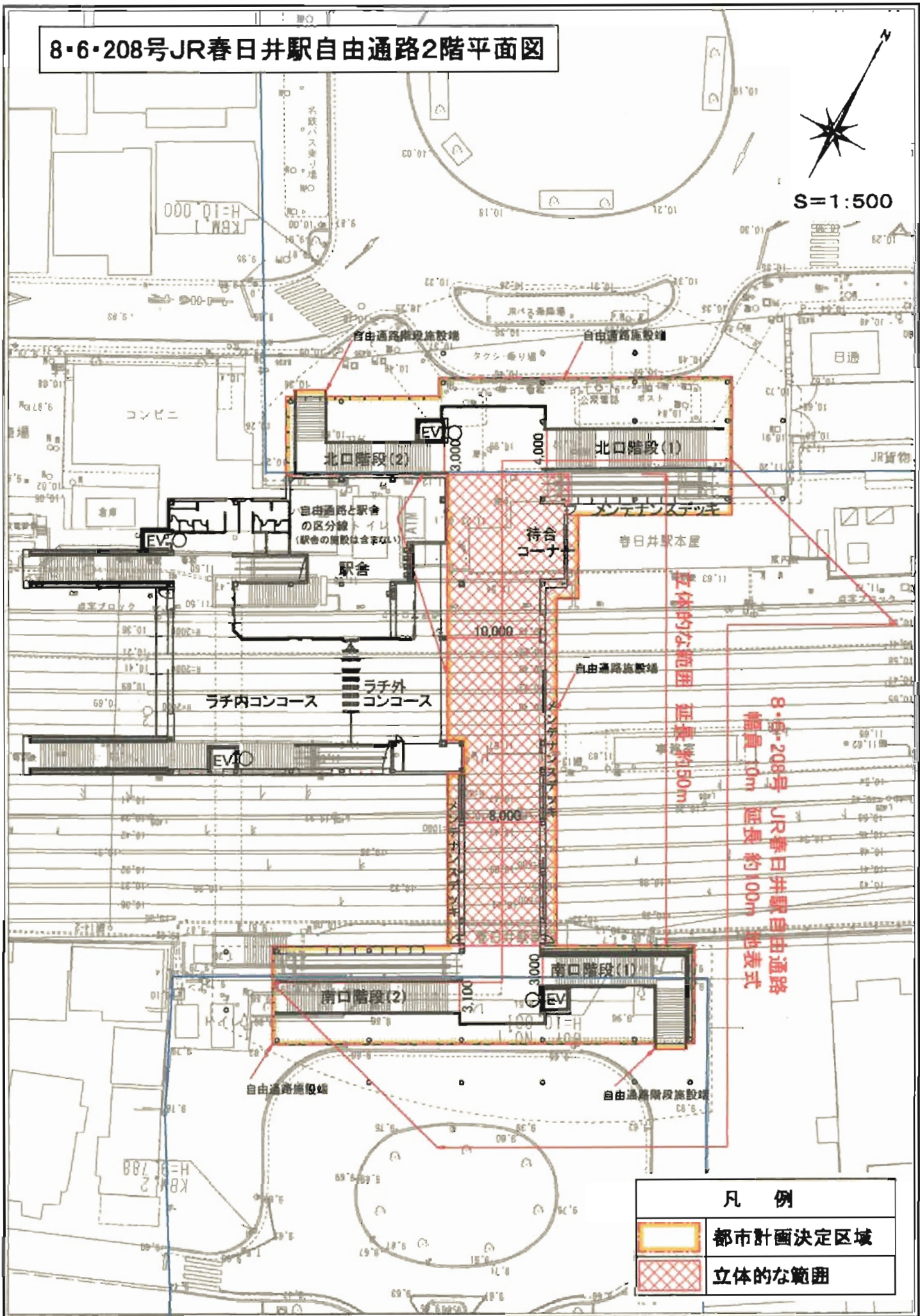
凡 例		
都市計画区域(春日井市全城)		
市街化区域	人口率%	容積率%
第一種住居地域	50	100
第二種住居地域	50	100
第一種中高層住居専用地域	60	200
第二種住居地域	60	200
準住居地域	60	200
近隣商業地域	80	400
商業地域	80	400
準工業地域	60	200
工業地域	60	200
工業専用地域	60	200
市街化調整区域	60	200
防火地域		
準防火地域		
公園・倉庫・緑地		
緑地保全地区		
都市計画道路		
他都市計画道路		
都市高速道路		
地区計画区域		
用途規制(用途別)		
高度利用地区		
駐車場		
駐車場整備地区		



# 計 画 図



# 8・6・208号JR春日井駅自由通路2階平面図

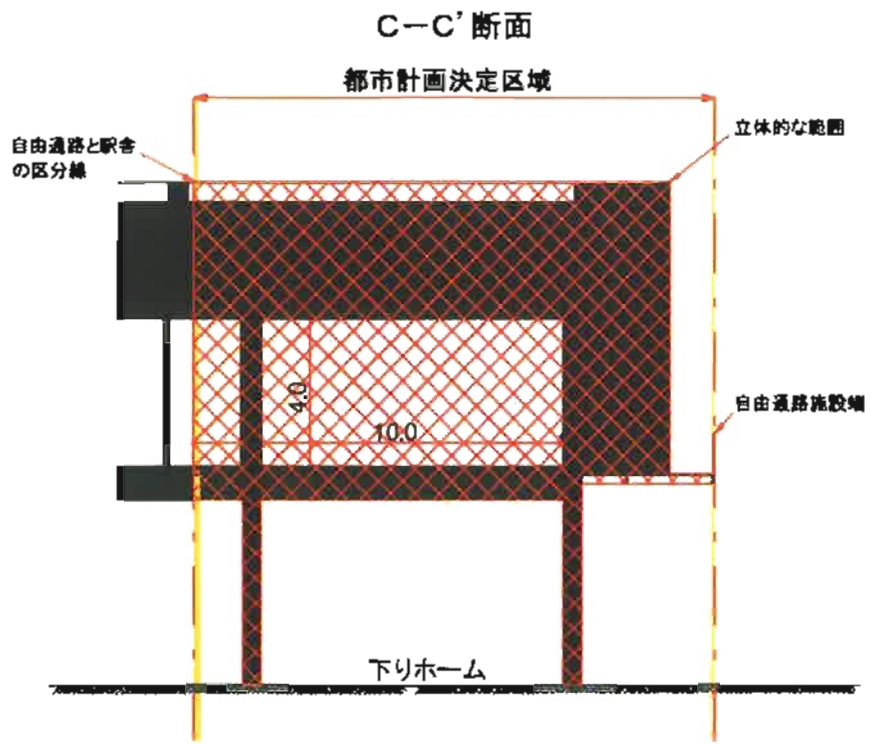
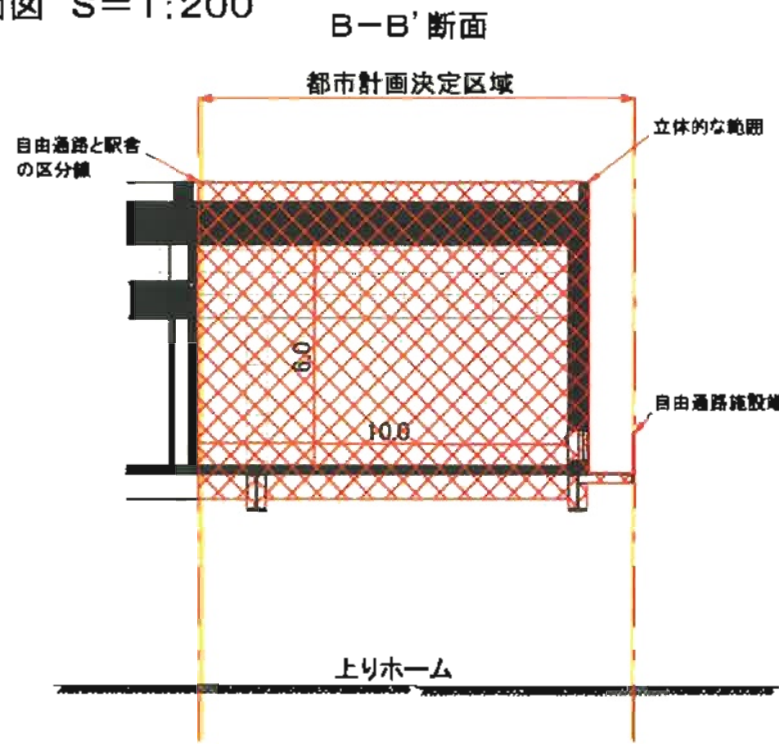
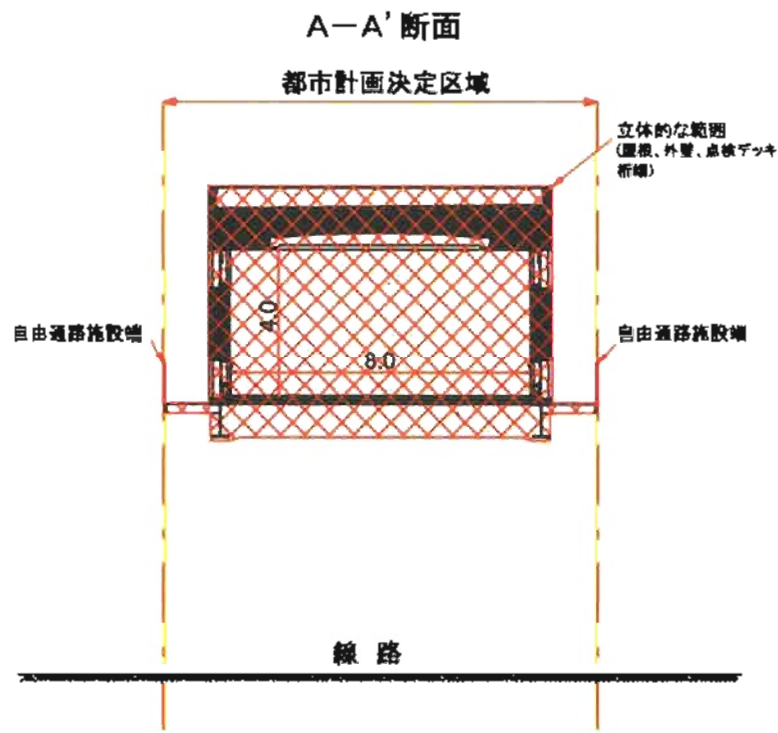
S=1:500



凡例	
	都市計画決定区域
	立体的な範囲

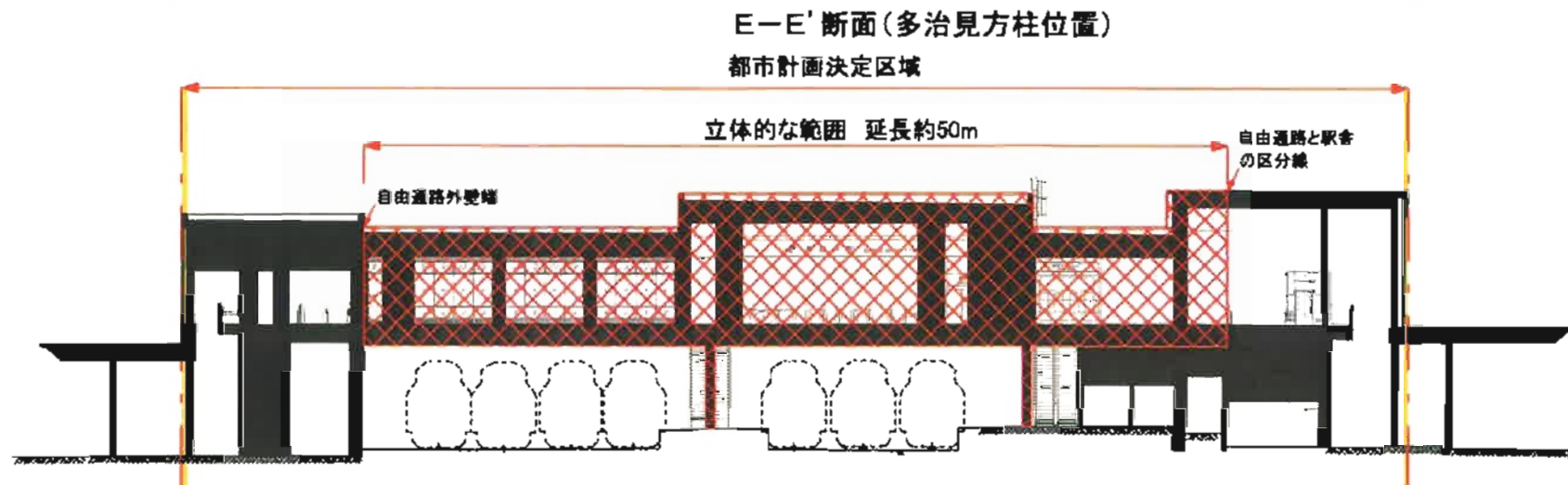
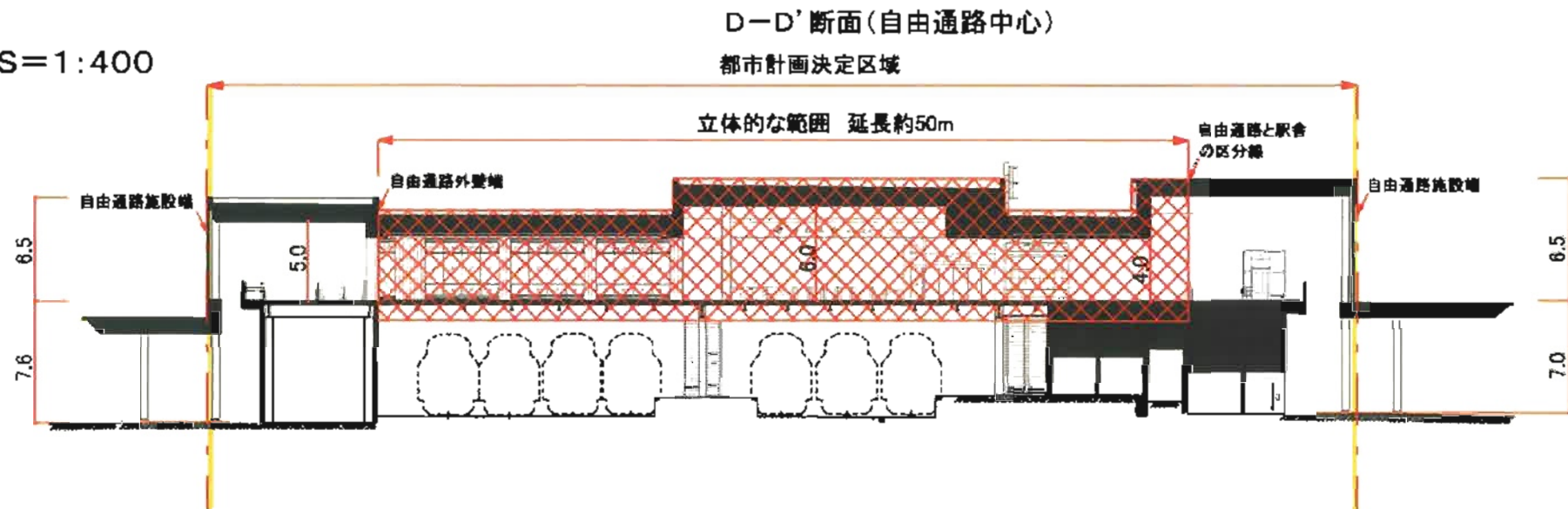
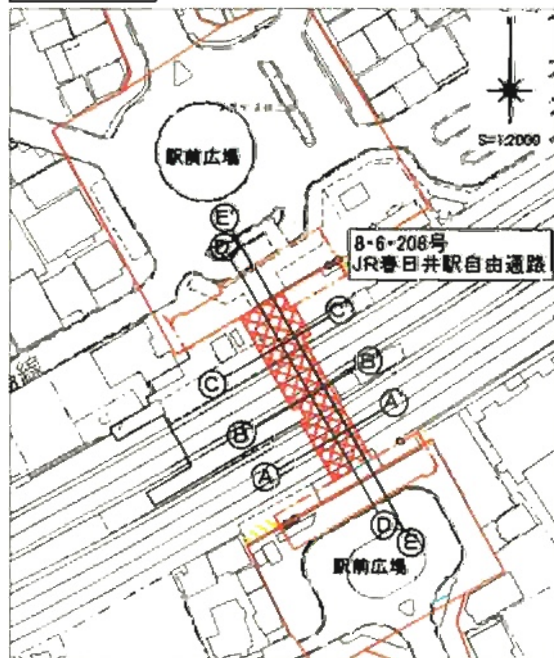
8・6・208号JR春日井駅自由通路断面図

横断面図 S=1:200



縦断面図 S=1:400

断面図位置



凡例

	都市計画決定区域
	立体的な範囲