
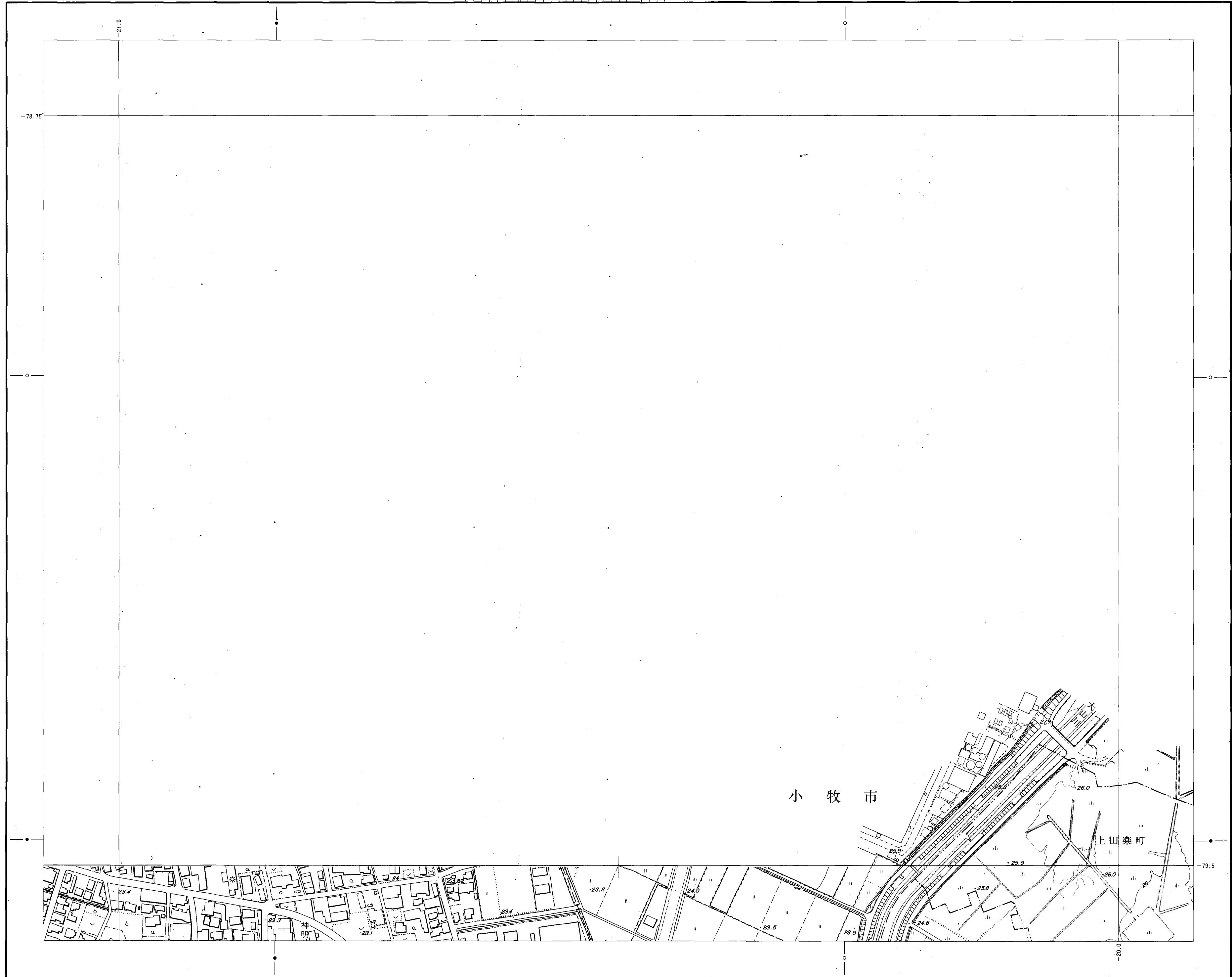



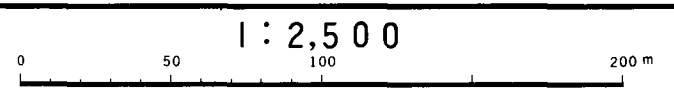
春日井 - 140



	140	
141		129



平成3年測量  昭和63年測量春日井市1:1,000都市基本図を修正し縮尺変換



春日井市
(玉野総合コンサルタント)

● 経緯法による標準メッシュ体系の
基本メッシュ (一辺約10mの間隔)
○ 同上基本メッシュの1/2分割メッシュ