

車庫棟

旧総合管理事務所

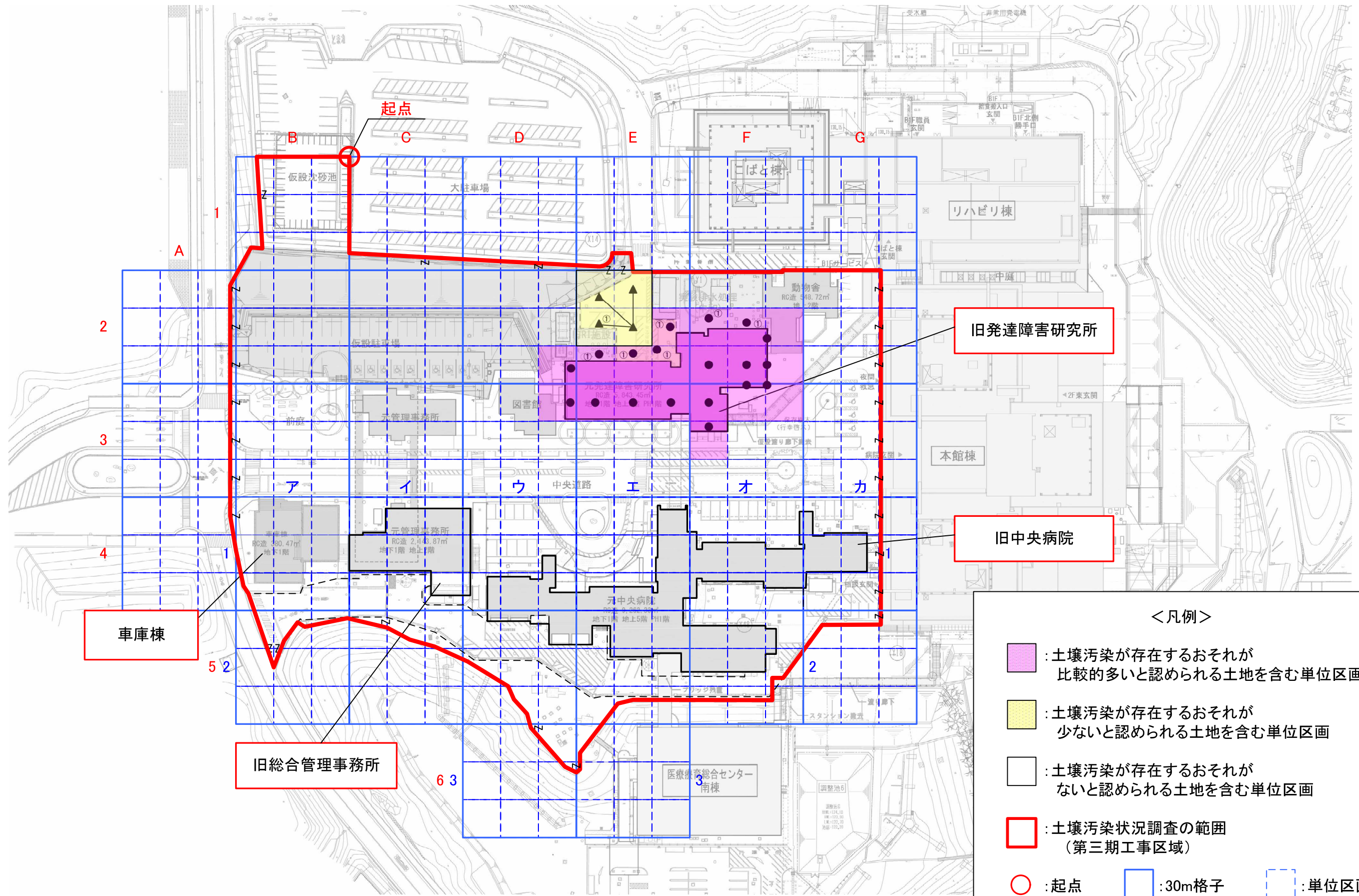
旧発達障害研究所

旧中央病院

＜凡例＞

- : 土壤汚染が存在するおそれ比較的多いと認められる土地を含む単位区画
- : 土壤汚染が存在するおそれが少ないと認められる土地を含む単位区画
- : 土壤汚染が存在するおそれないと認められる土地を含む単位区画
- : 土壤汚染状況調査の範囲(第三期工事区域)
- : 起点
- : 30m格子
- : 単位区画
- : 土壤ガス採取箇所(全部対象区画)
- : 土壤採取箇所(一部対象区画)

試料調査地点位置 (ベンゼン)



旧発達障害研究所

旧中央病院

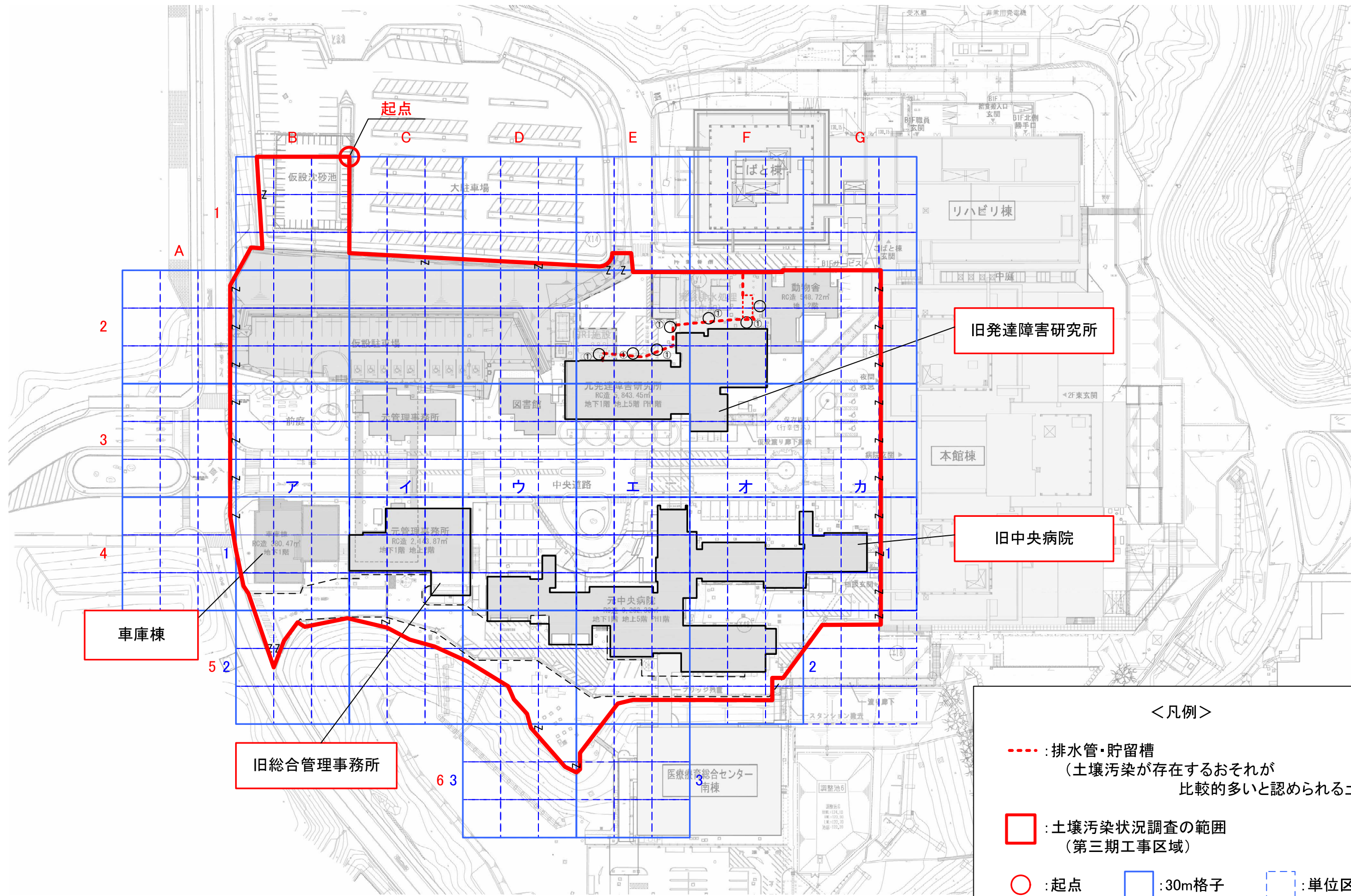
車庫棟

旧総合管理事務所

＜凡例＞

- : 土壤汚染が存在するおそれ  
比較的多いと認められる土地を含む単位区画
- : 土壤汚染が存在するおそれ  
少ないと認められる土地を含む単位区画
- : 土壤汚染が存在するおそれ  
ないと認められる土地を含む単位区画
- : 土壤汚染状況調査の範囲  
(第三期工事区域)
- : 起点
- : 30m格子
- : 単位区画
- : 土壤採取箇所  
(全部対象区画)
- : 土壤採取箇所  
(一部対象区画)

試料調査地点位置 (カドミウム、六価クロム、水銀、砒素、ふっ素：表層)



車庫棟

旧総合管理事務所

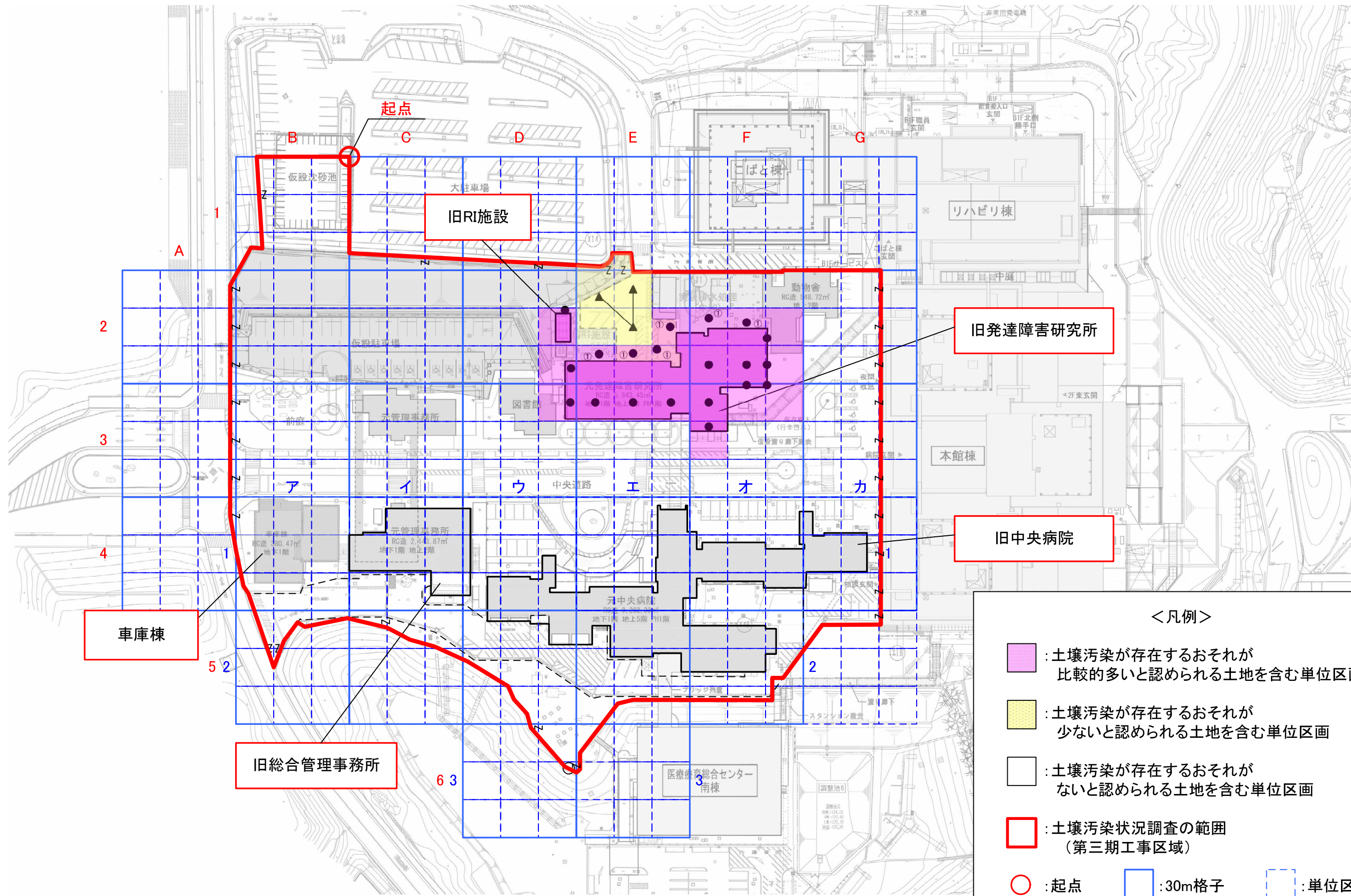
旧発達障害研究所

旧中央病院

<凡例>

- - - : 排水管・貯留槽  
(土壤汚染が存在するおそれが比較的多いと認められる土地)
- : 土壤汚染状況調査の範囲  
(第三期工事区域)
- : 起点
- : 30m格子
- : 単位区画
- : 土壤採取箇所  
(排水管・貯水槽下)

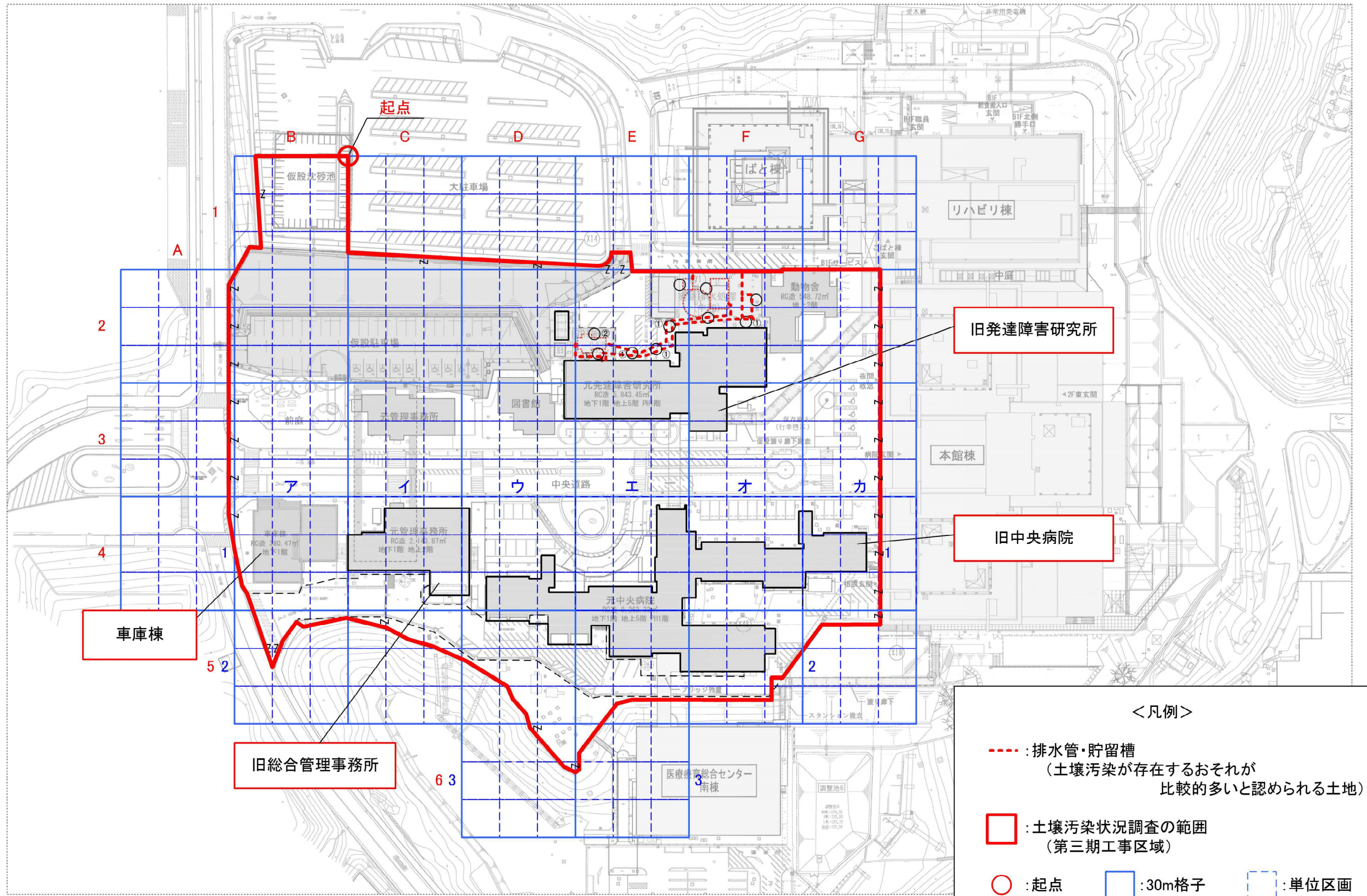
試料調査地点位置 (カドミウム、六価クロム、水銀、砒素、ふっ素：排水管・貯留槽下)



試料調査地点位置 (ほう素：表層)

<凡例>

- : 土壤汚染が存在するおそれが多いと認められる土地を含む単位区画
- : 土壤汚染が存在するおそれ少ないと認められる土地を含む単位区画
- : 土壤汚染が存在するおそれないと認められる土地を含む単位区画
- : 土壤汚染状況調査の範囲 (第三期工事区域)
- : 起点
- : 30m格子
- : 単位区画
- : 土壤採取箇所 (全部対象区画)
- : 土壤採取箇所 (一部対象区画)



車庫棟

旧総合管理事務所

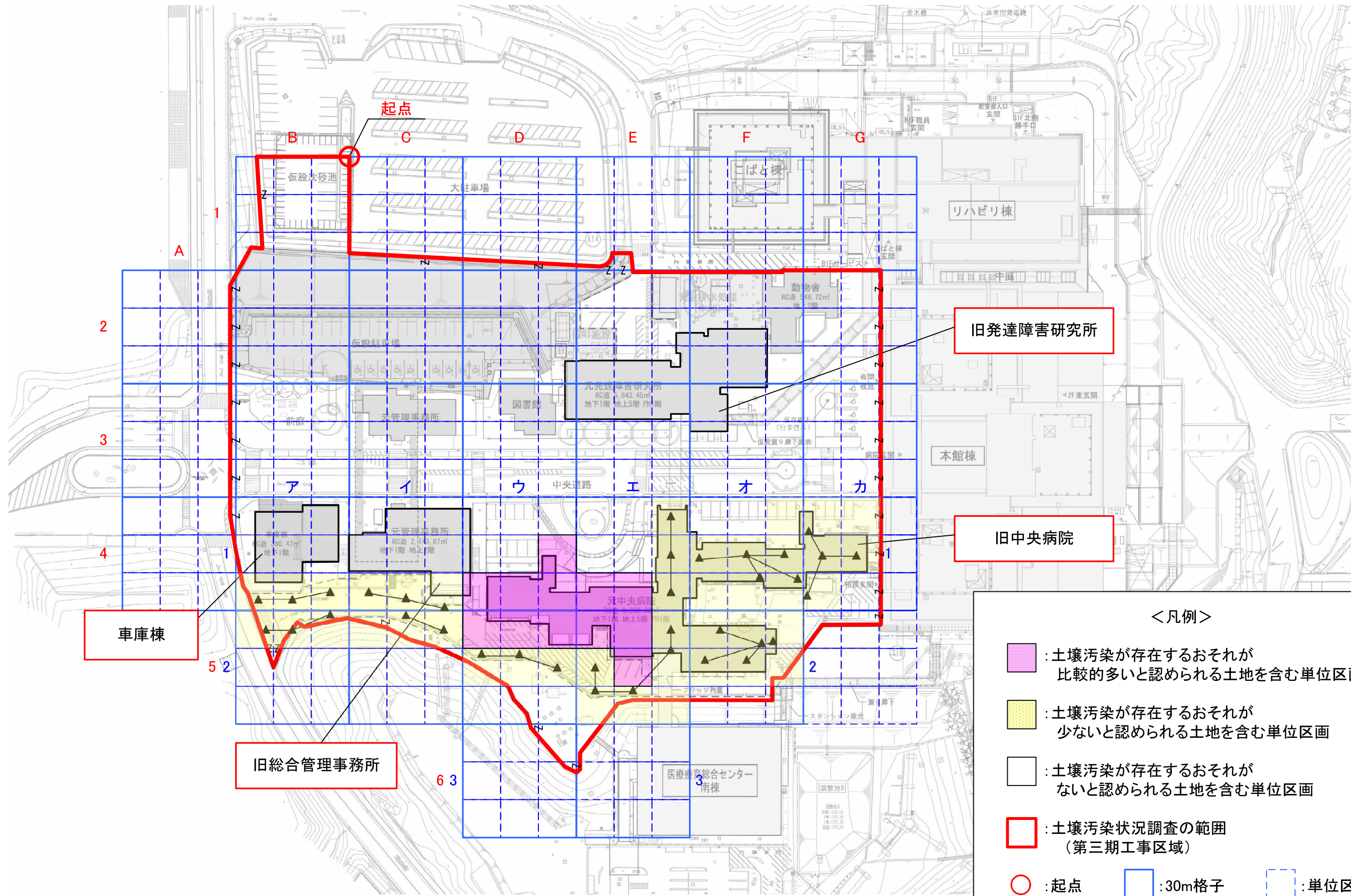
旧発達障害研究所

旧中央病院

<凡例>

- - - : 排水管・貯留槽  
(土壤汚染が存在するおそれが比較的多いと認められる土地)
- : 土壤汚染状況調査の範囲  
(第三期工事区域)
- : 起点
- : 30m格子
- : 単位区画
- : 土壤採取箇所  
(排水管・貯留槽下)

試料調査地点位置 (ほう素 : 排水管・貯留槽下)



車庫棟

旧総合管理事務所

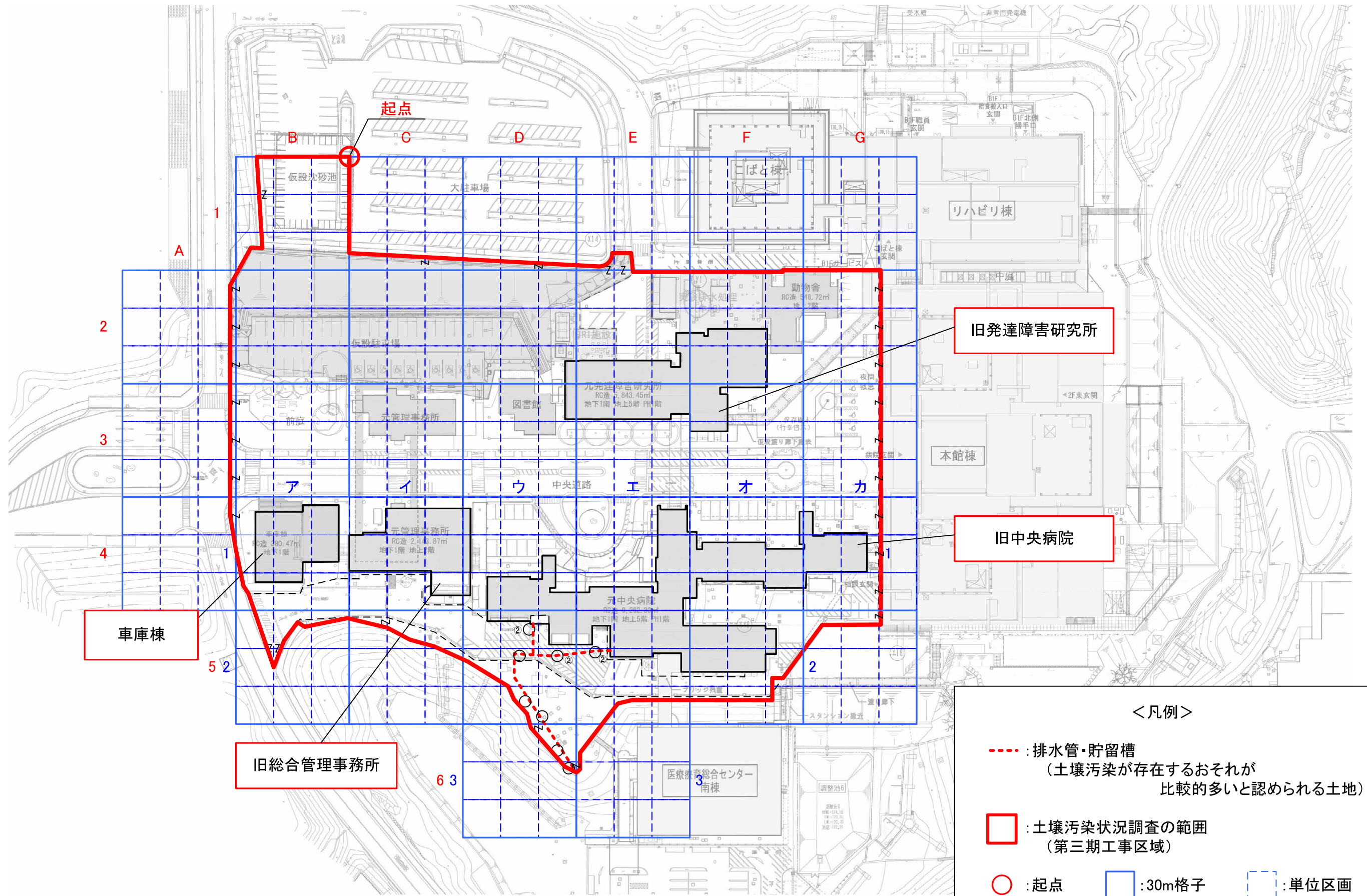
旧発達障害研究所

旧中央病院

＜凡例＞

- : 土壌汚染が存在するおそれ  
比較的多いと認められる土地を含む単位区画
- : 土壌汚染が存在するおそれ  
少ないと認められる土地を含む単位区画
- : 土壌汚染が存在するおそれ  
ないと認められる土地を含む単位区画
- : 土壌汚染状況調査の範囲  
(第三期工事区域)
- : 起点
- : 30m格子
- : 単位区画
- : 土壌採取箇所  
(全部対象区画)
- : 土壌採取箇所  
(一部対象区画)

試料調査地点位置 (シアン : 表層)



旧発達障害研究所

旧中央病院

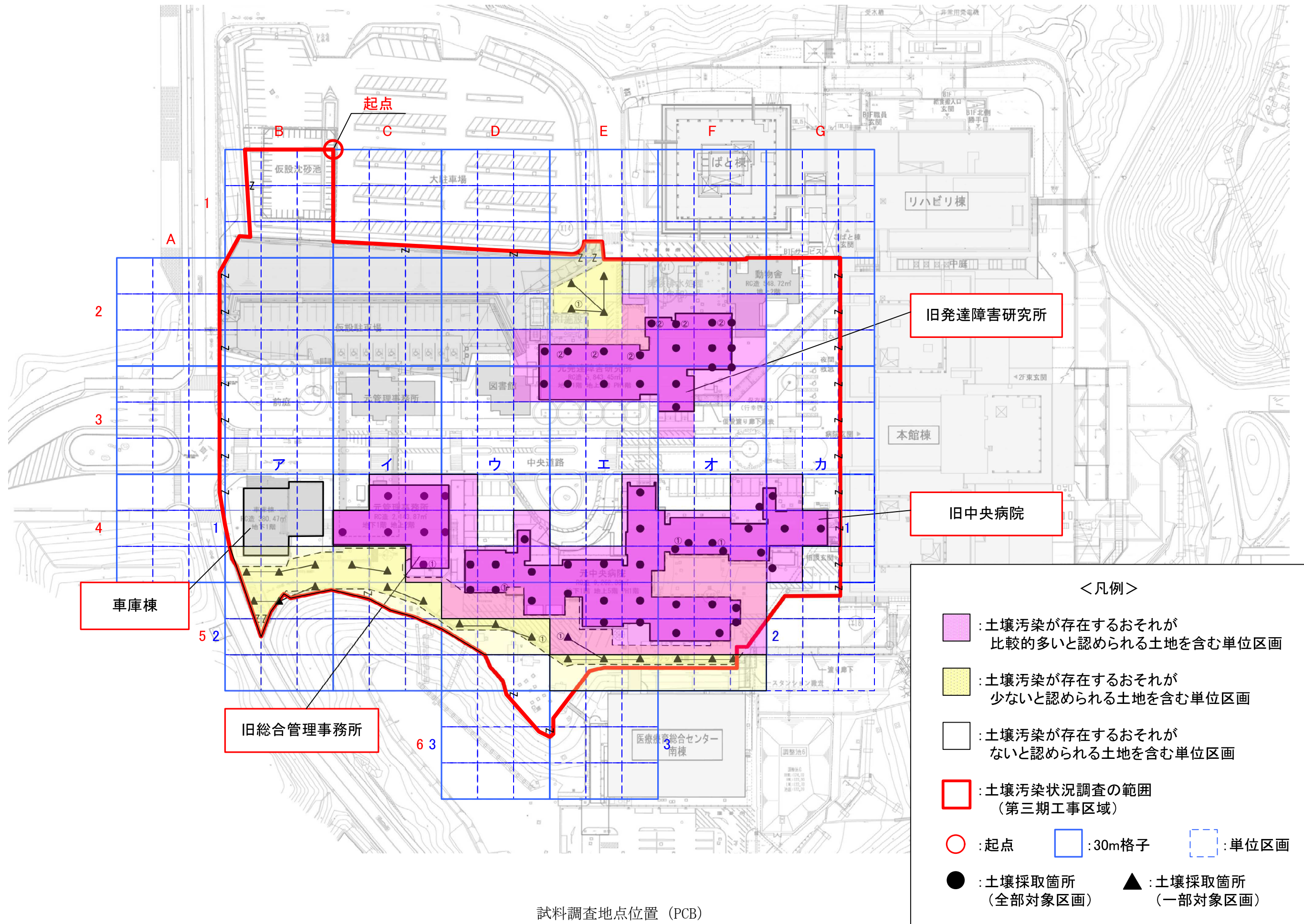
車庫棟

旧総合管理事務所

<凡例>

- - - : 排水管・貯留槽  
(土壤汚染が存在するおそれが比較的多いと認められる土地)
- : 土壤汚染状況調査の範囲  
(第三期工事区域)
- : 起点
- : 30m格子
- : 単位区画
- : 土壤採取箇所  
(排水管・貯留槽下)

試料調査地点位置 (シアン: 排水管・貯留槽下)



車庫棟

旧総合管理事務所

旧発達障害研究所

旧中央病院

<凡例>

- : 土壤汚染が存在するおそれ比較的多いと認められる土地を含む単位区画
- : 土壤汚染が存在するおそれ少ないと認められる土地を含む単位区画
- : 土壤汚染が存在するおそれないと認められる土地を含む単位区画
- : 土壤汚染状況調査の範囲 (第三期工事区域)
- : 起点
- : 30m格子
- : 単位区画
- : 土壤採取箇所 (全部対象区画)
- : 土壤採取箇所 (一部対象区画)

試料調査地点位置 (PCB)