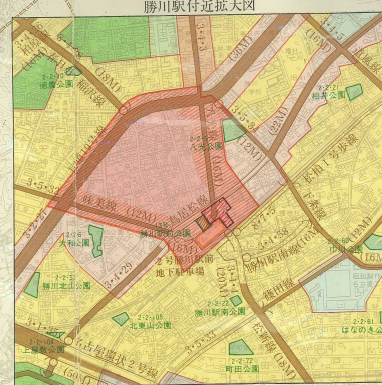
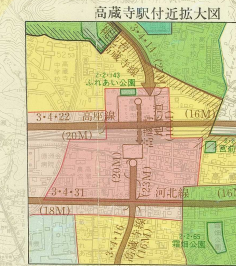
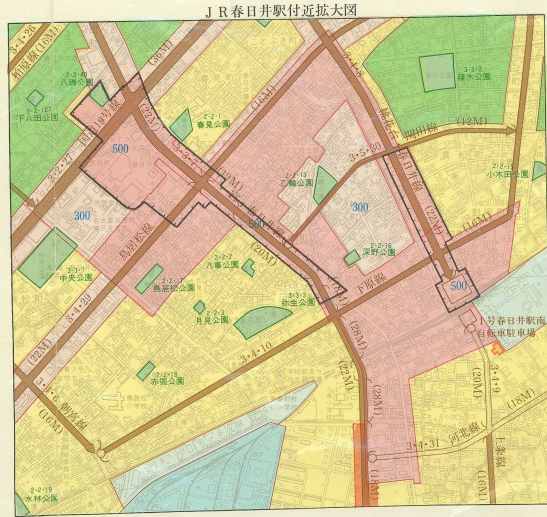


49.4.17 現在

春日井都市計画図



例		例	
都市計画区域(市)	日井市全域	容積率%	
市街化区域	線引き率%	100	
第一種低層住居専用地域	線引き率%	100	
第二種低層住居専用地域	線引き率%	100	
第一種中高層住居専用地域	線引き率%	200	
第二種中高層住居専用地域	線引き率%	200	
第一種住居地域	線引き率%	200	
第二種住居地域	線引き率%	200	
準住居地域	線引き率%	200	
近隣商業地域	線引き率%	80	
商業地域	線引き率%	400	
準工業地域	線引き率%	200	
工業地域	線引き率%	200	
工業専用地域	線引き率%	200	
市街化調整区域	線引き率%	200	
防火地域	線引き率%		
準防火地域	線引き率%		
公園・墓園・緑地	線引き率%		
都市計画道路	線引き率%		
他都市計画道路	線引き率%		
都市高速鉄道	線引き率%		
地区計画区域	線引き率%		
形態地制(非都市)	線引き率%		
高度利用地区	線引き率%		
駐車場	線引き率%		
駐車場整備地区	線引き率%		

例	
容積率%	
100	
200	
400	
800	

【注意事項】

※1
データの更新やシステム保守あるいは緊急事態などが発生した場合には、リンク先を一部または全部を予告なく変更または中断することがあります。

※2
当図面は参考図であり、それらの内容を証明するものではありません。また、権利、義務の発生する行為や不動産取引等重要な事項に利用することはできません。

※3
当図面の利用によって発生する直接または間接の損失、損害及び障害等については、本市は一切責任を負いません。

春日井市