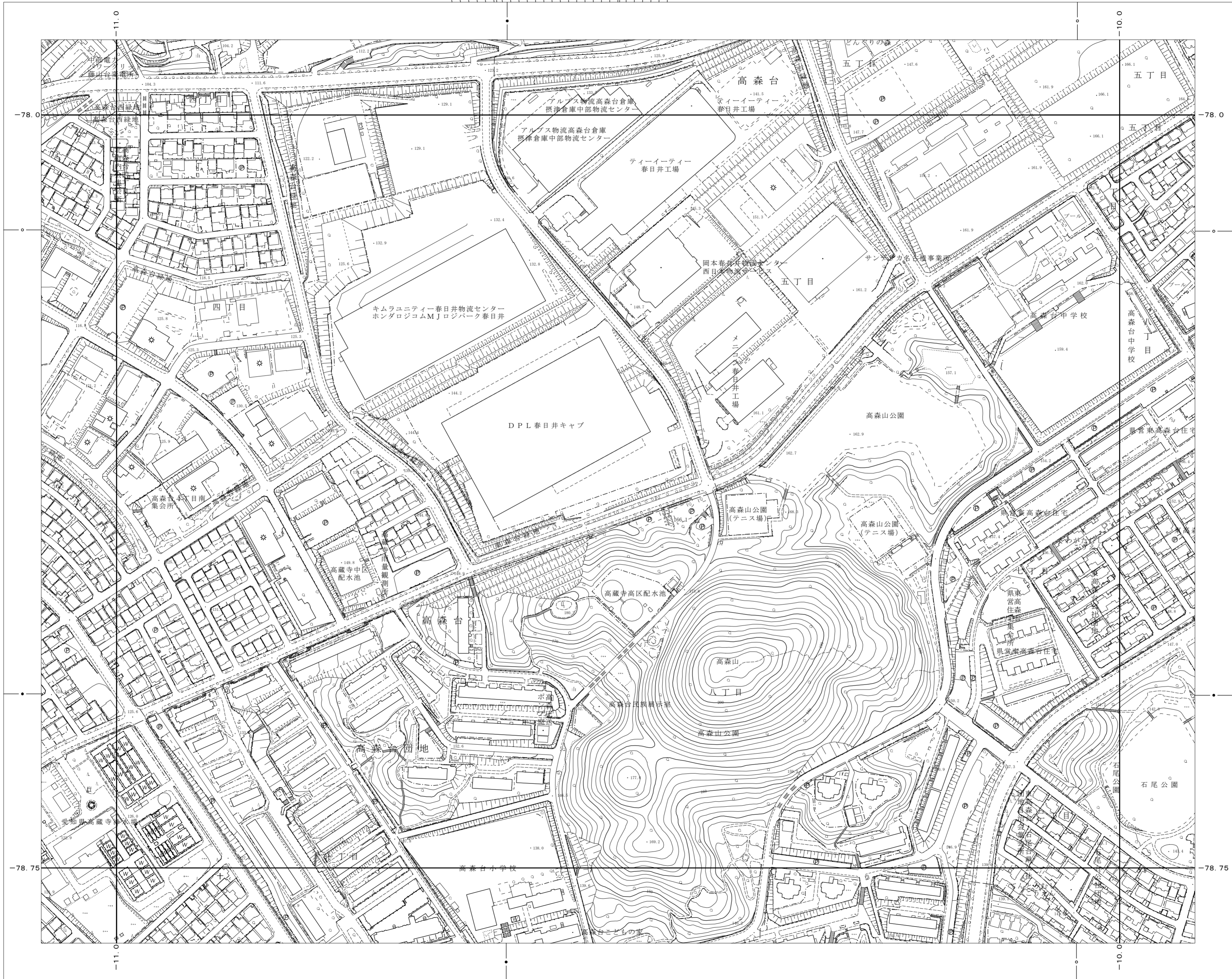
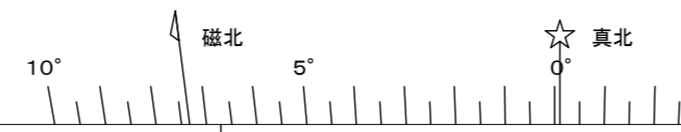
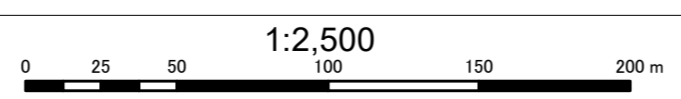


春日井-38



49	37	24
50	38	25
51	39	26

令和2年測量 令和2年修正 春日井市1:1,000都市基本図を縮尺変換



- - - 経緯度法による標準メッシュ体系の基準メッシュ(1辺約1mmの方眼)
 - · - 同上基準メッシュの1/2分割メッシュ