

諮問第1号

令和4年10月12日付4春都政第477号

春日井市長諮問

特定生産緑地の指定等について

令和4年10月31日提出
春日井市市長 石黒 直樹

4 春都政第 477 号

令和 4 年 10 月 12 日

春日井市都市計画審議会

会長 磯部友彦 様

春日井市長 石黒直樹



特定生産緑地の指定等について（諮問）

このことについて、生産緑地法（昭和49年法律第68号）第10条の2第3項の規定に基づき、春日井市都市計画審議会に諮問します。

諮問事項

特定生産緑地の指定等について

変更状況調書 春日井市決定

特定生産緑地の一団数及び面積

	変更前	増減	変更後
一団数	180団地	-2団地	178団地
面積	約18.2ha (181,716㎡)	約-0.2ha (-2,160㎡)	約18.0ha (179,556㎡)

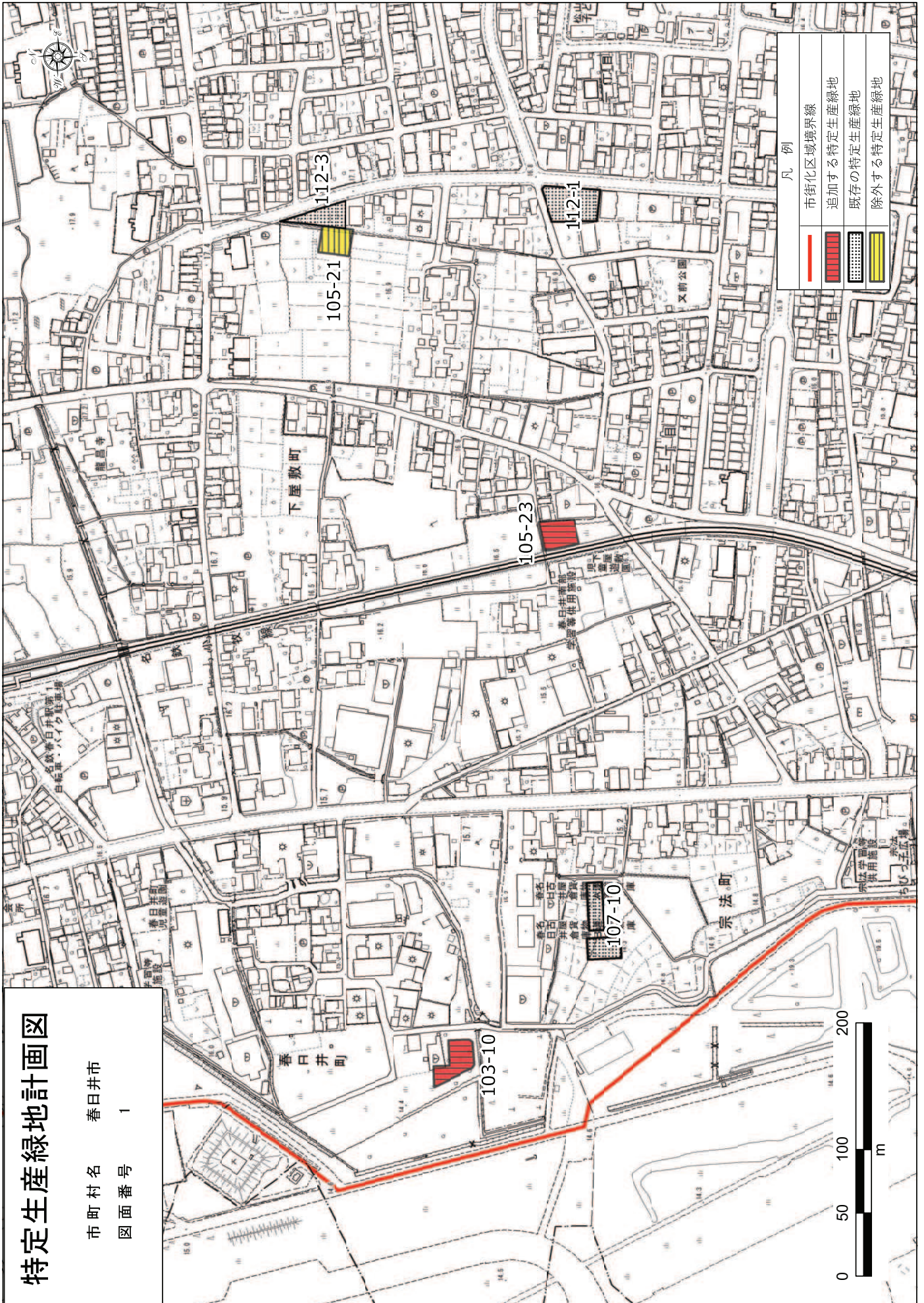
箇所別調書

一団番号	増減	変更面積	筆	団地数
103-10	指定	674㎡	1筆	1団地
105-21	取り下げ	-515㎡	1筆	1団地
105-23	指定	644㎡	1筆	1団地
203-8	指定	631㎡	1筆	1団地
208-1	取り下げ	-706㎡	1筆	1団地
302-23	取り下げ	-474㎡	1筆	1団地
318-2	取り下げ	-1,194㎡	1筆	1団地
513-12	取り下げ	-559㎡	2筆	1団地
513-13	取り下げ	-1,401㎡	4筆	1団地
802-6	指定	740㎡	2筆	1団地
	取り下げ(減)	-4,849㎡	-10筆	-6団地
	指定(増)	+2,689㎡	5筆	+4団地
	合計	-2,160㎡	-5筆	-2団地

特定生産緑地計画図

市町村名 春日井市

図面番号 1



凡例

	市街化区域境界線
	追加する特定生産緑地
	既存の特定生産緑地
	除外する特定生産緑地

特定生産緑地計画図

市町村名 春日井市
 図面番号 2



凡例

	市街化区域境界線
	追加する特定生産緑地
	既存の特定生産緑地
	除外する特定生産緑地

特定生産緑地計画図

市町村名 春日井市

図面番号 3







特定生産緑地計画図

市町村名 春日井市

図面番号 4

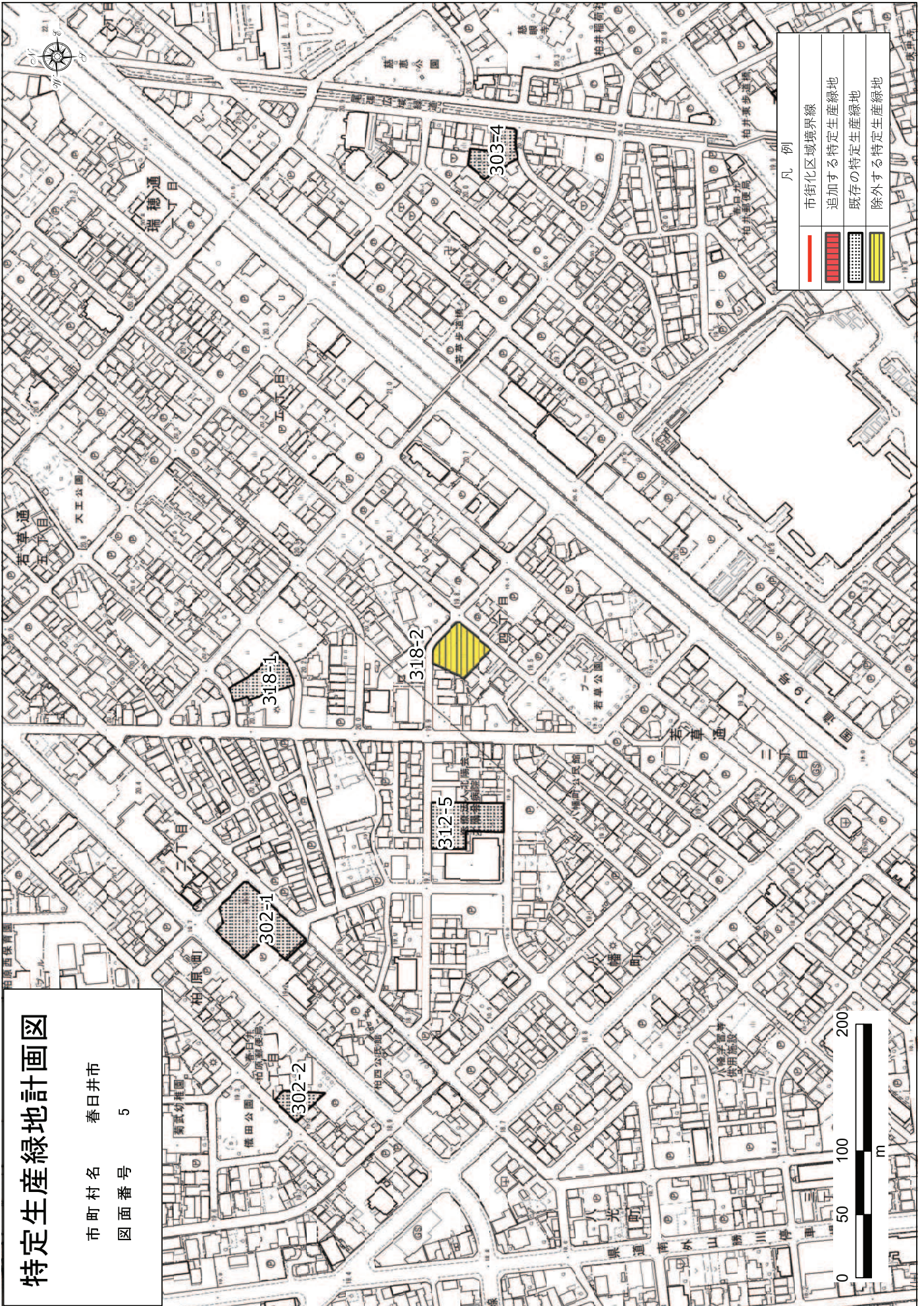


凡例





	市街化区域境界線
	追加する特定生産緑地
	既存の特定生産緑地
	除外する特定生産緑地

特定生産緑地計画図

市町村名 春日井市
 図面番号 5



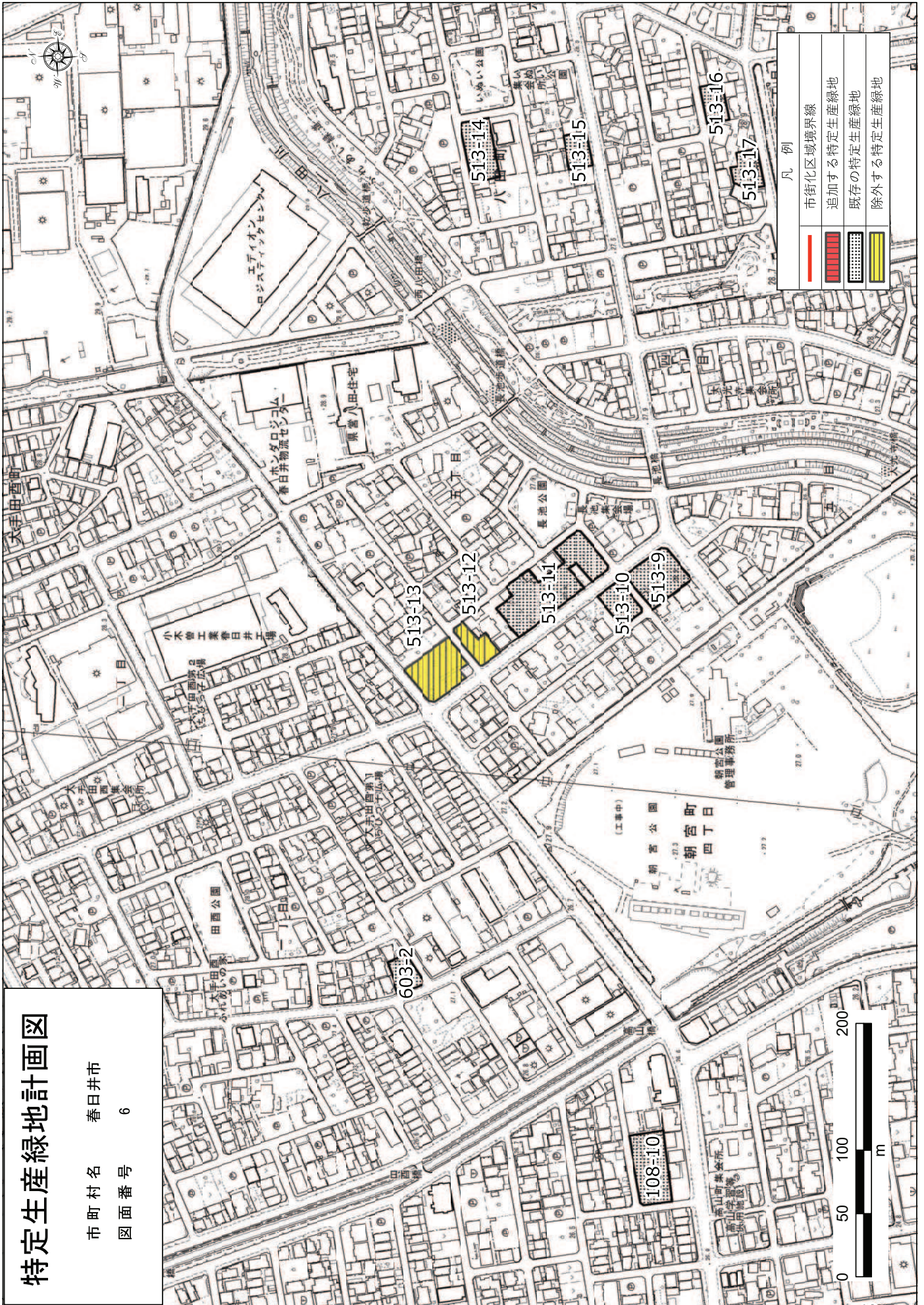
凡例

	市街化区域境界線
	追加する特定生産緑地
	既存の特定生産緑地
	除外する特定生産緑地

特定生産緑地計画図

市町村名 春日井市

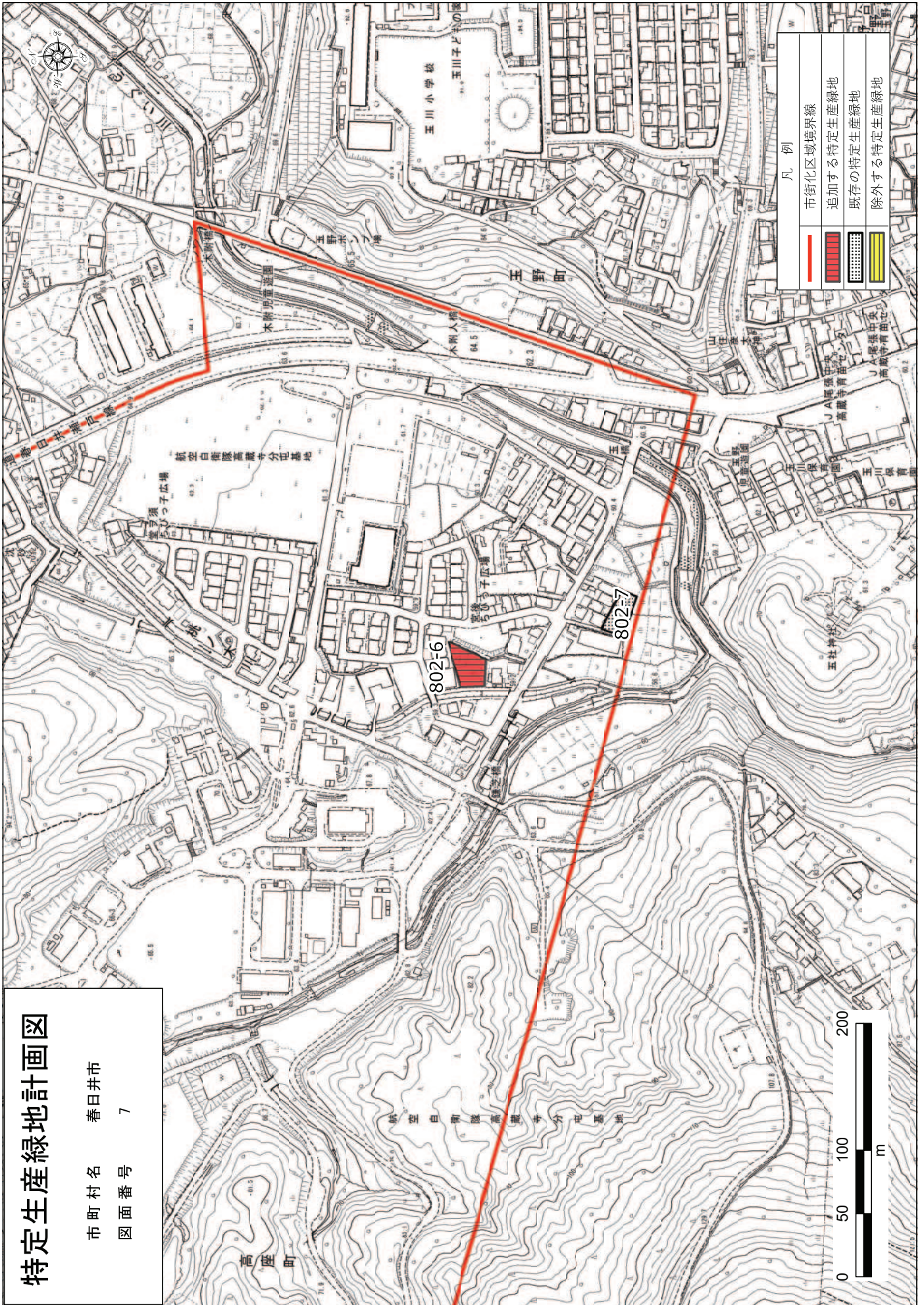
図面番号 6







特定生産緑地計画図

市町村名 春日井市

図面番号 7



凡例

	市街化区域境界線
	追加する特定生産緑地
	既存の特定生産緑地
	除外する特定生産緑地

