味美土地区画整理事業換地図面配置図

（西本町・味美白山町）

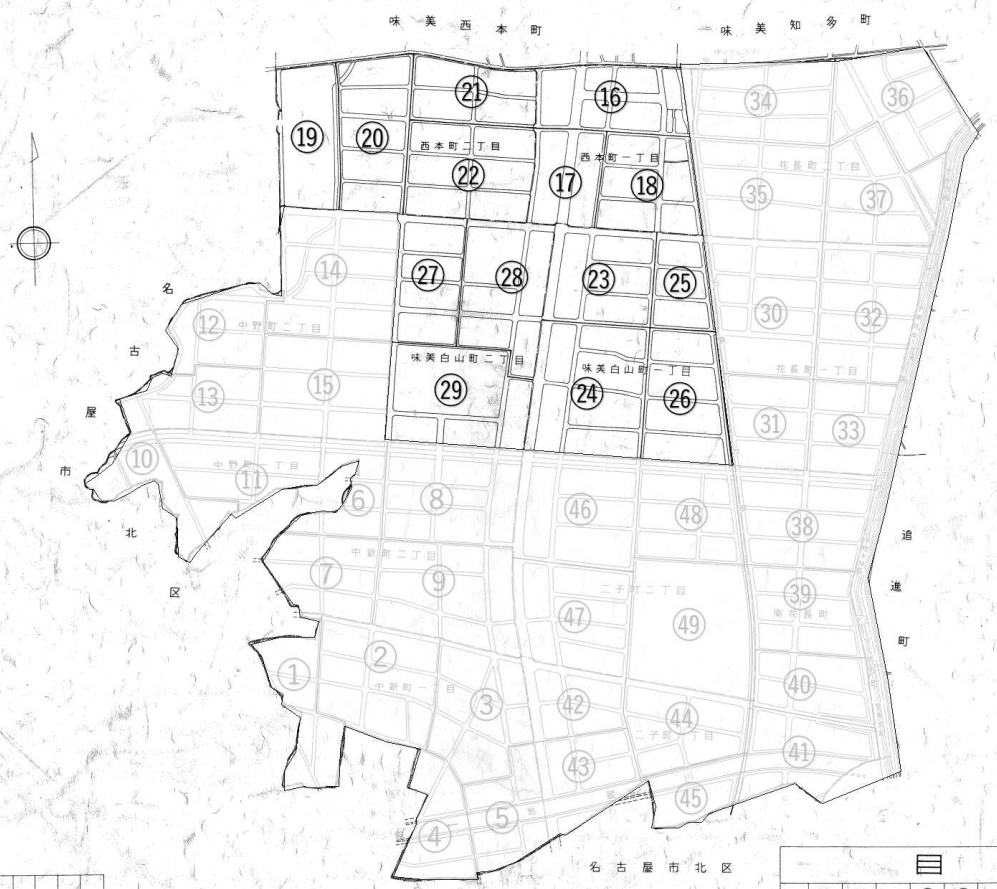

凡例

- 地区界
- 市界
- 丁目界(町界)
- 字界
- 図面配置

目次

町名	
中新町一丁目	①～⑤
中新町二丁目	⑥～⑨
中野町一丁目	⑩～⑪
中野町二丁目	⑫～⑮
西本町一丁目	⑯～⑱
西本町二丁目	⑲～㉒
味美白山町一丁目	㉓～㉖
味美白山町二丁目	㉗～㉙
花長町一丁目	㉚～㉝
花長町二丁目	㉞～㊲
南花長町	㊳～㊶
二子町一丁目	㊷～㊺
二子町二丁目	㊻～㊾

確定測量図	地番区域	春日井市西本町一丁目	番号	3 - 1	縮尺	1:500	作成年月日	昭和43年 月 日

確定測量図	地番区域	春日井市西本町一丁目	番号	3－2	縮尺	1:500	作成年月日	昭和43年 月 日

確定測量図	地番区域	春日井市西本町一丁目	番号	3－3	縮尺	1:500	作成年月日	昭和48年 月 日

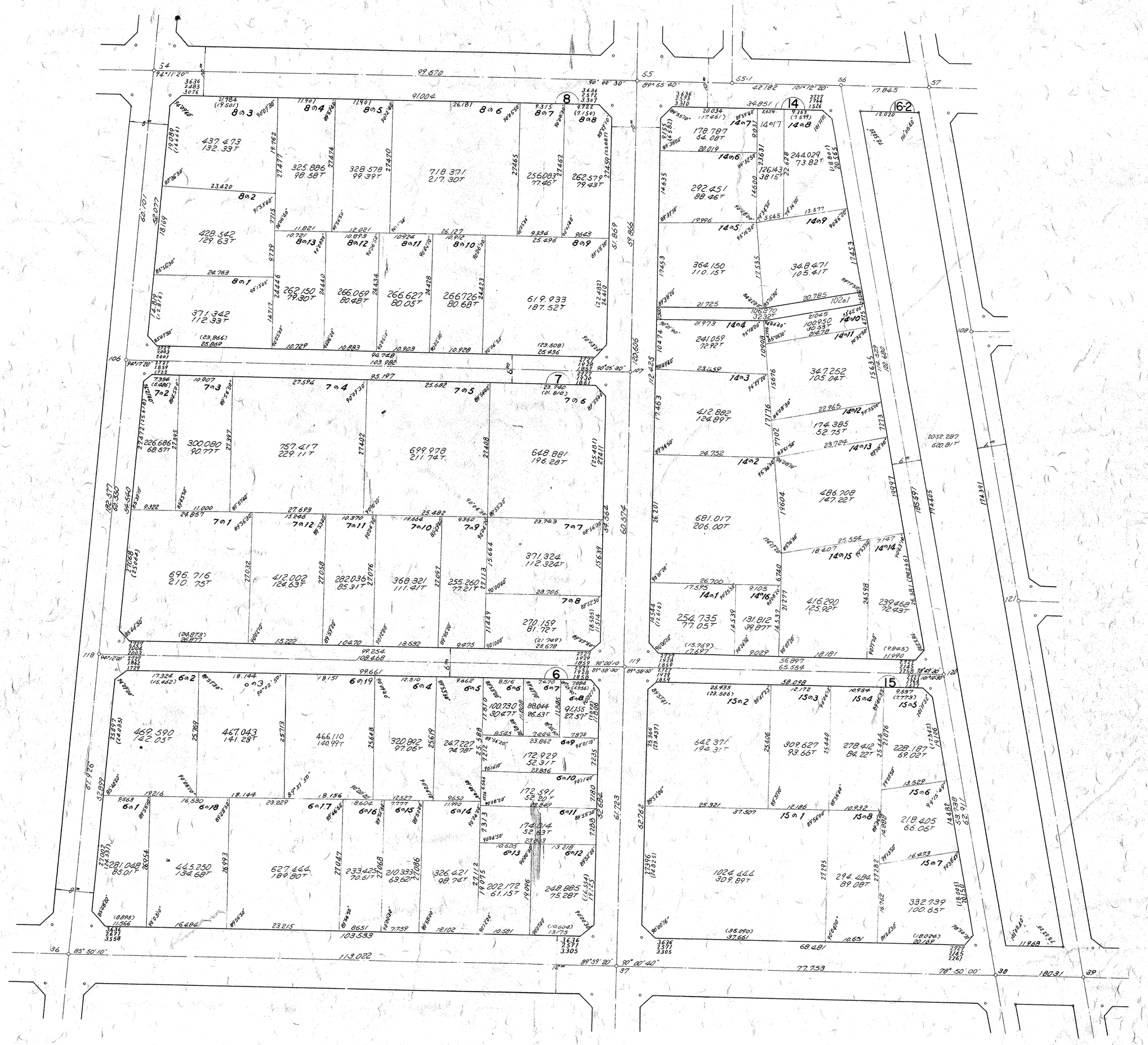

確定測量図	地番区域	春日井市西本町二丁目	番号	4－1	縮尺	1:500	作成年月日	昭和43年　月　日



確定測量図	地番区域	春日井市西本町二丁目	番号	4 - 2	縮尺	1:500	作成年月日	昭和43年 月 日

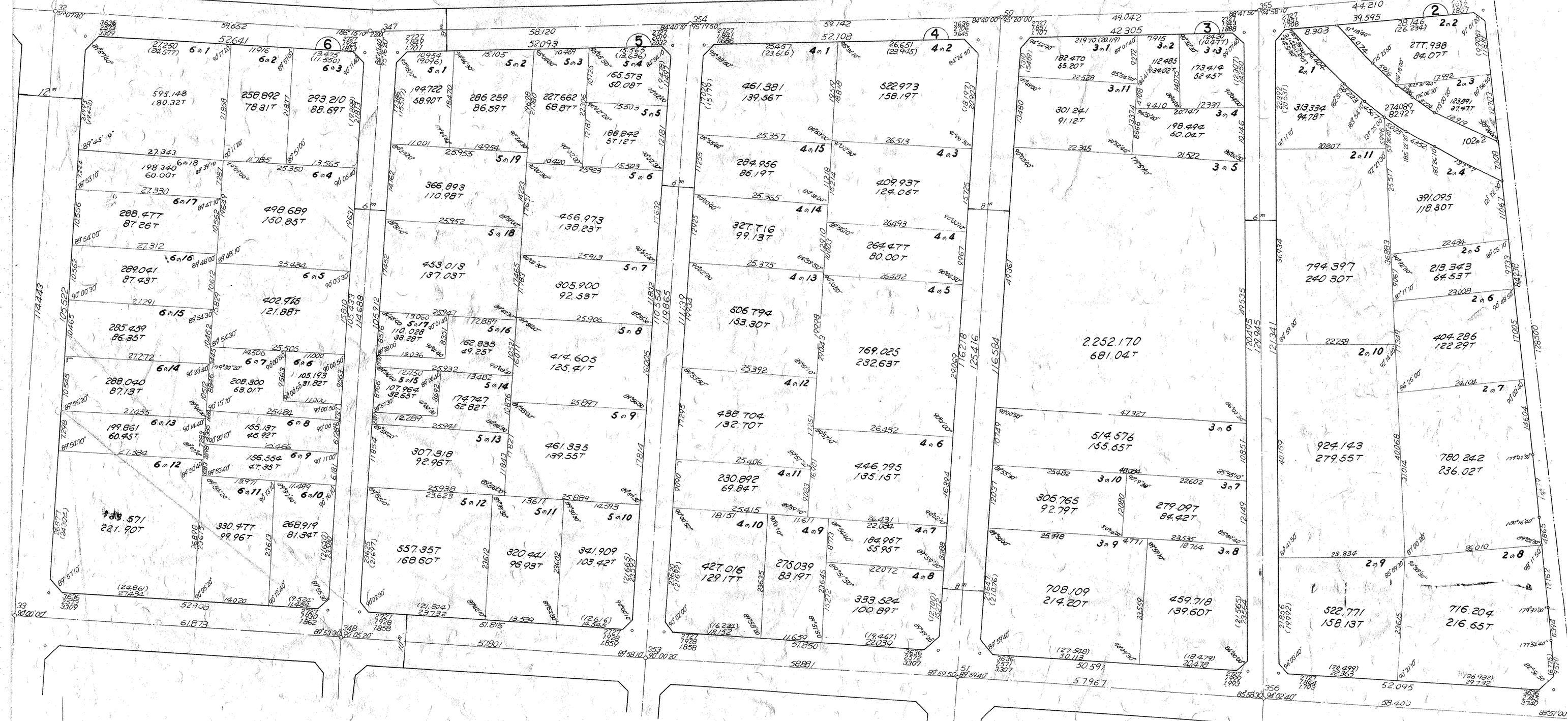

20

確定測量図	地番区域	春日井市西本町二丁目	番号	4－3	縮尺	1:500	作成年月日	昭和43年 月 日

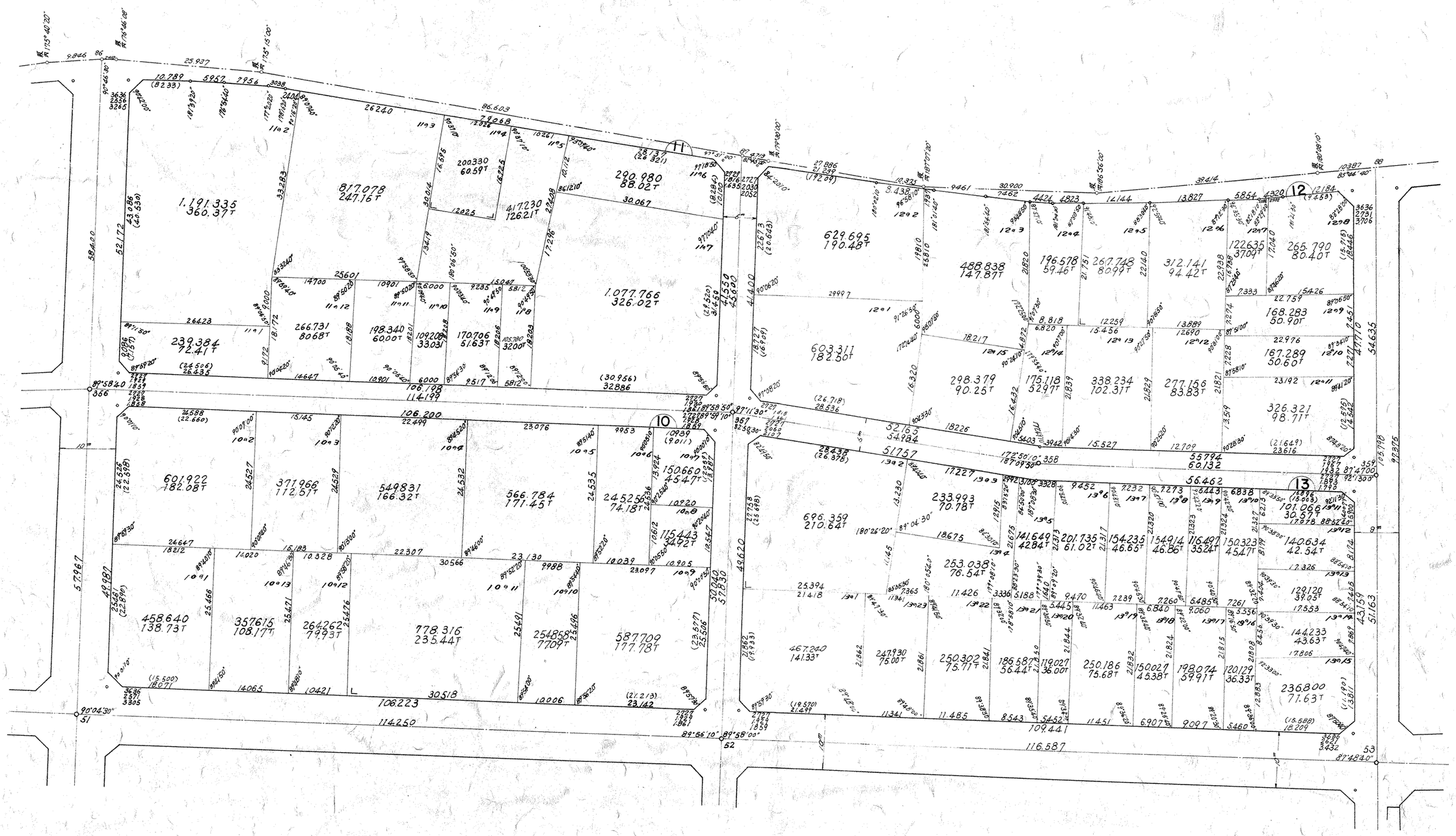

確定測量図	地番区域	春日井市西本町二丁目	番	4 - 4	縮 尺	1:500	作成年月日	昭和43年 月 日

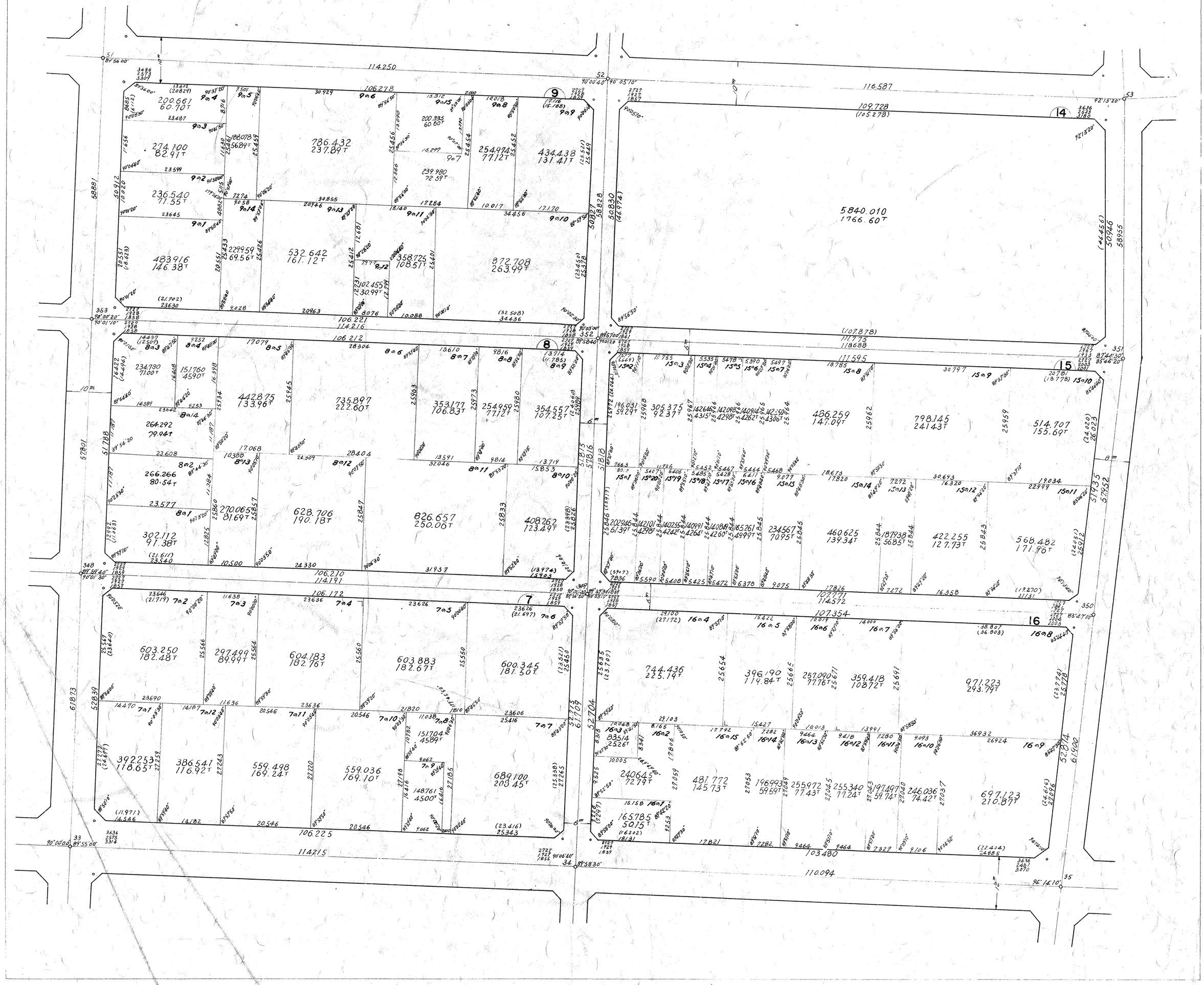

確定測量図	地番区域	春日井市味美白山町一丁目	番号	4 - 1	縮尺	1:500	作成年月日	昭和43年 月 日



確定測量図	地番区域	春日井市味美白山町一丁目	番号	4－2	縮尺	1：500	作成年月日	昭和43年 月 日

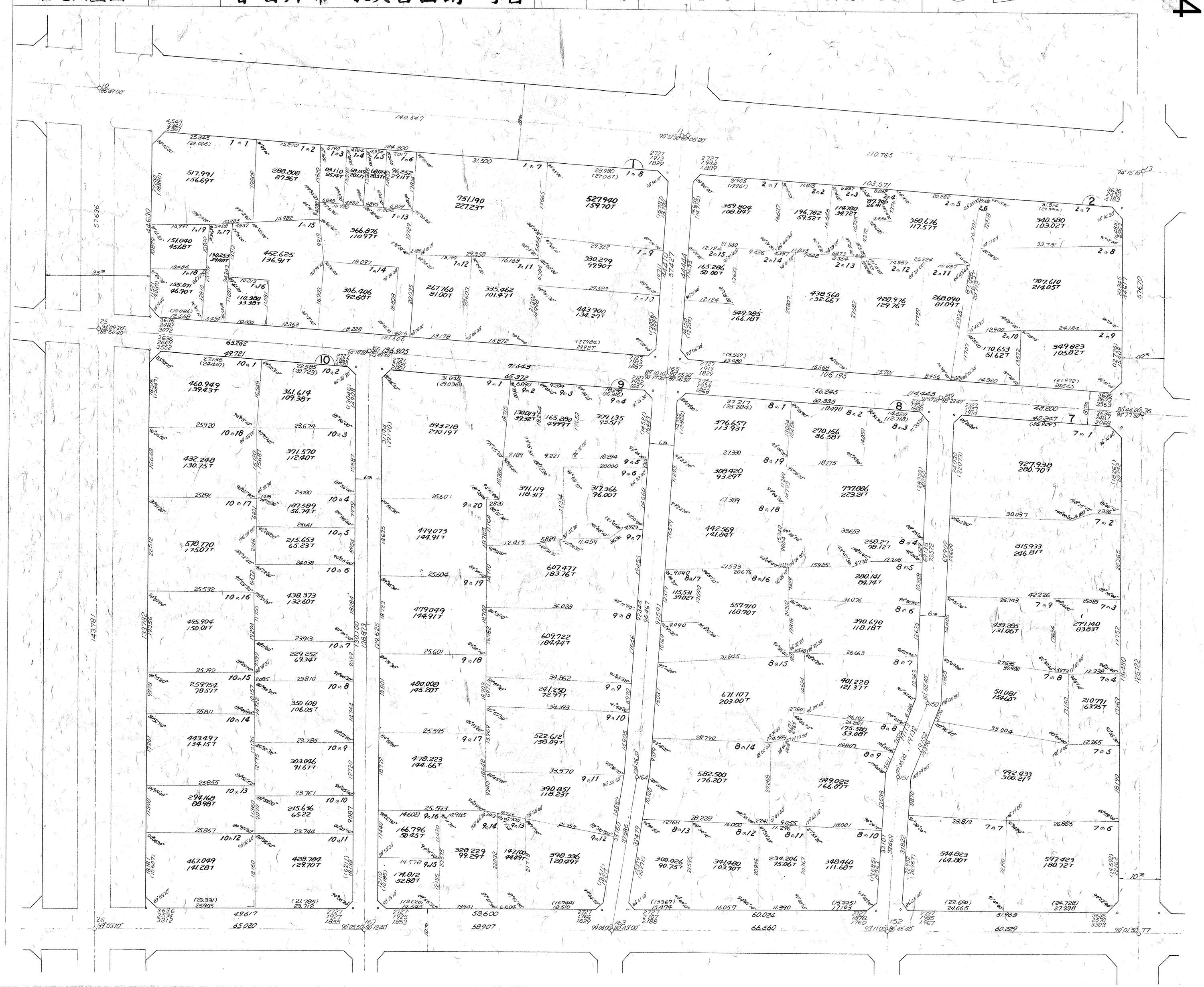

確定測量図	地番区域	春日井市味美白山町一丁目	番号	4 - 3	縮尺	1:500	作成年月日	昭和43年 月 日

確定測量図	地番区域	春日井市味美白山町一丁目	番号	4－4	縮尺	1：500	作成年月日	昭和43年　月　日

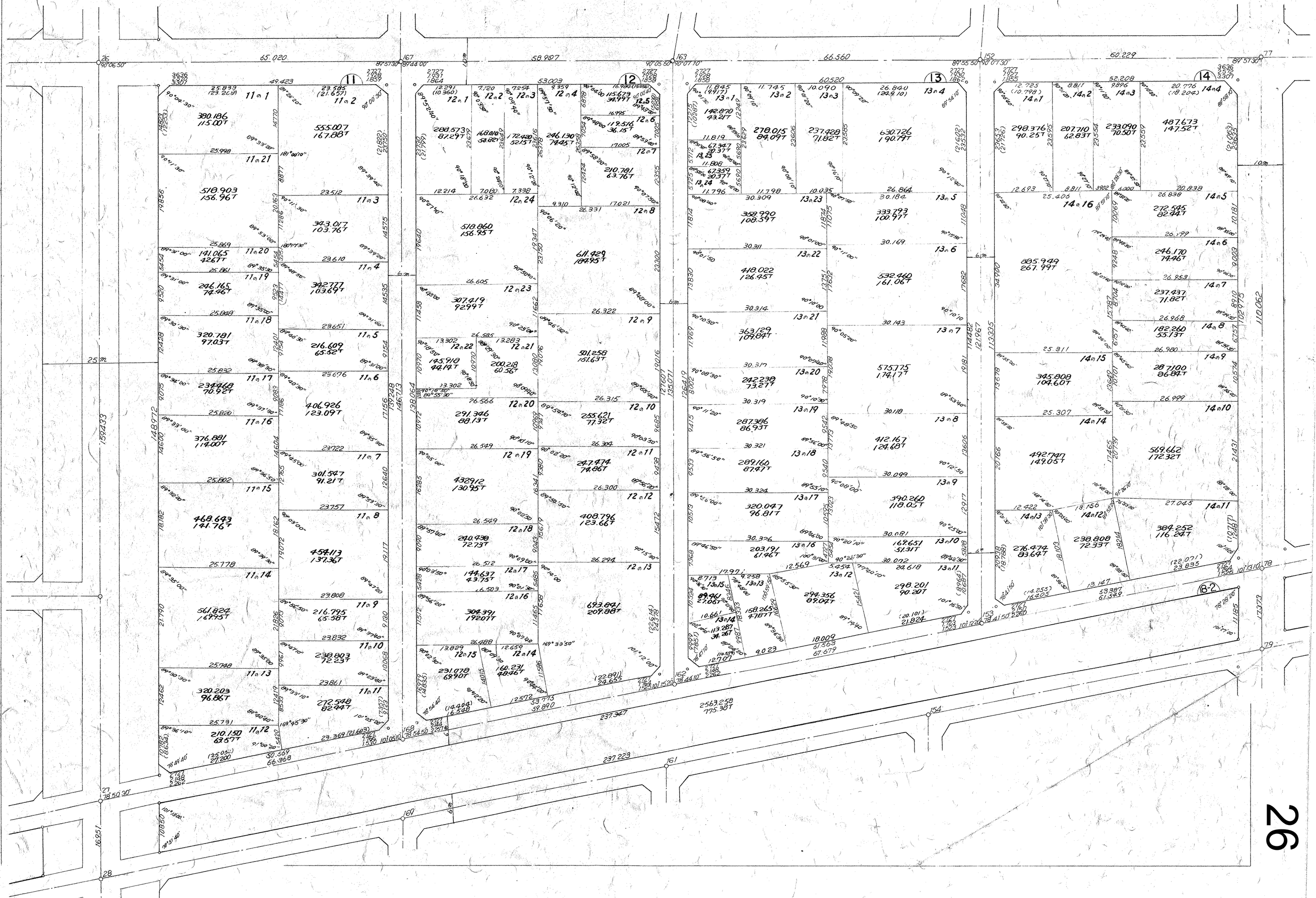

確定測量図	地番区域	春日井市味美白山町二丁目	番号	3 - 1	縮尺	1:500	作成年月日	昭和43年 月 日

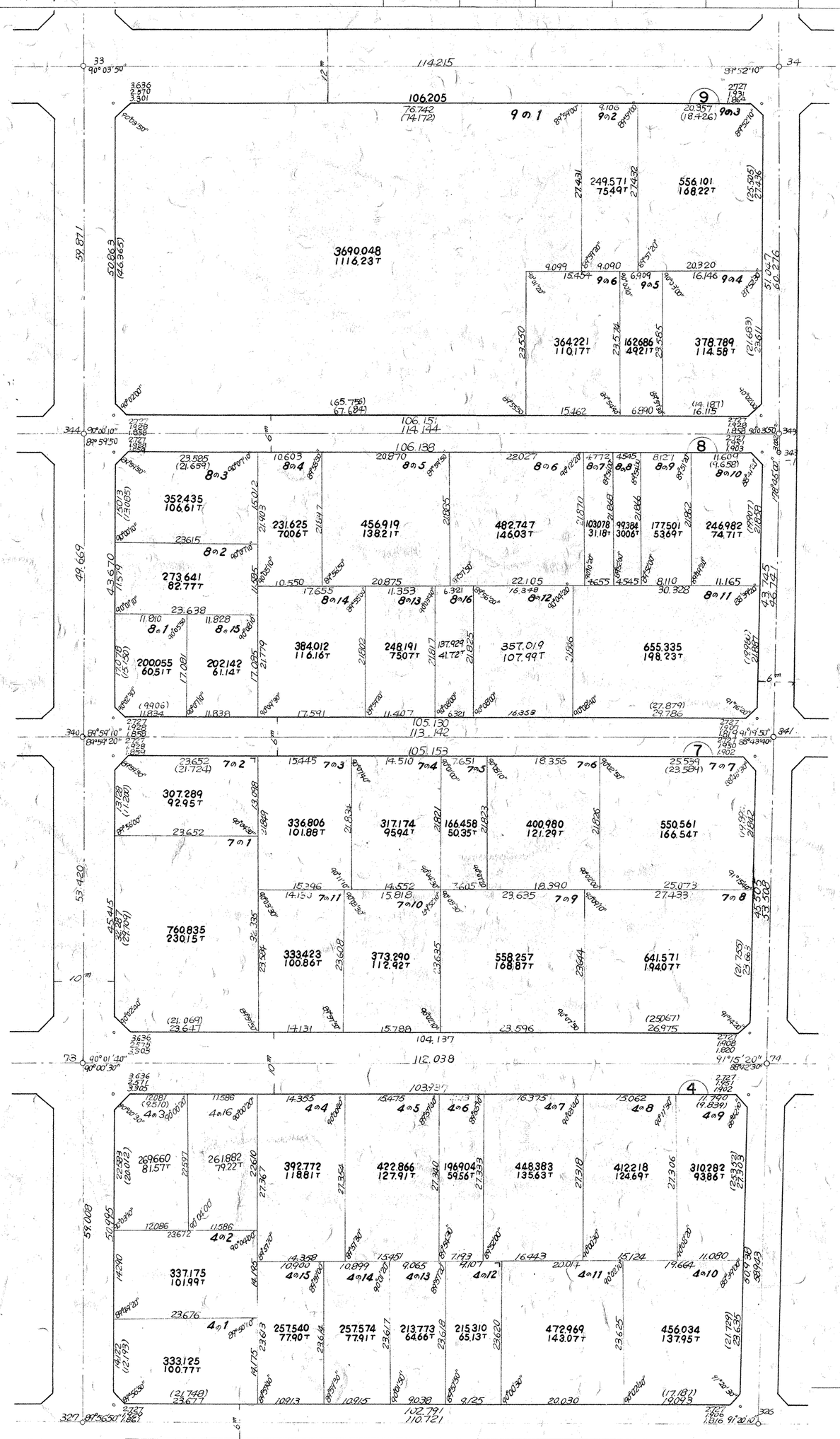

確定測量図	地番区域	春日井市味美白山町二丁目	番号	3－2	縮尺	1:500	作成年月日	昭和43年 月 日
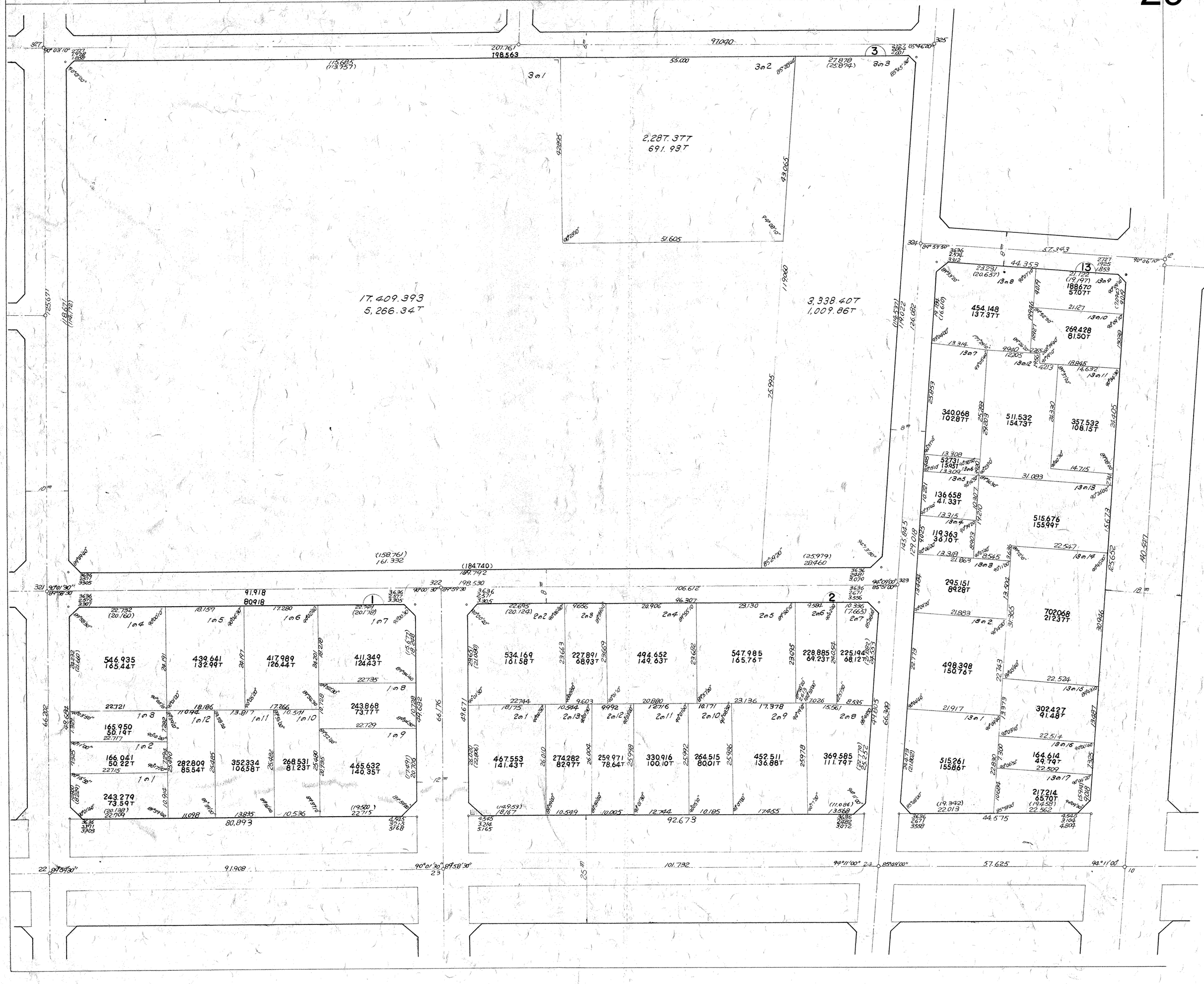
確定測量図	地番区域	春日井市味美白山町二丁目	番号	3－3	縮尺	1:500	作成年月日	昭和43年 月 日