春日井市柏原土地区画整理組合 換地見出図

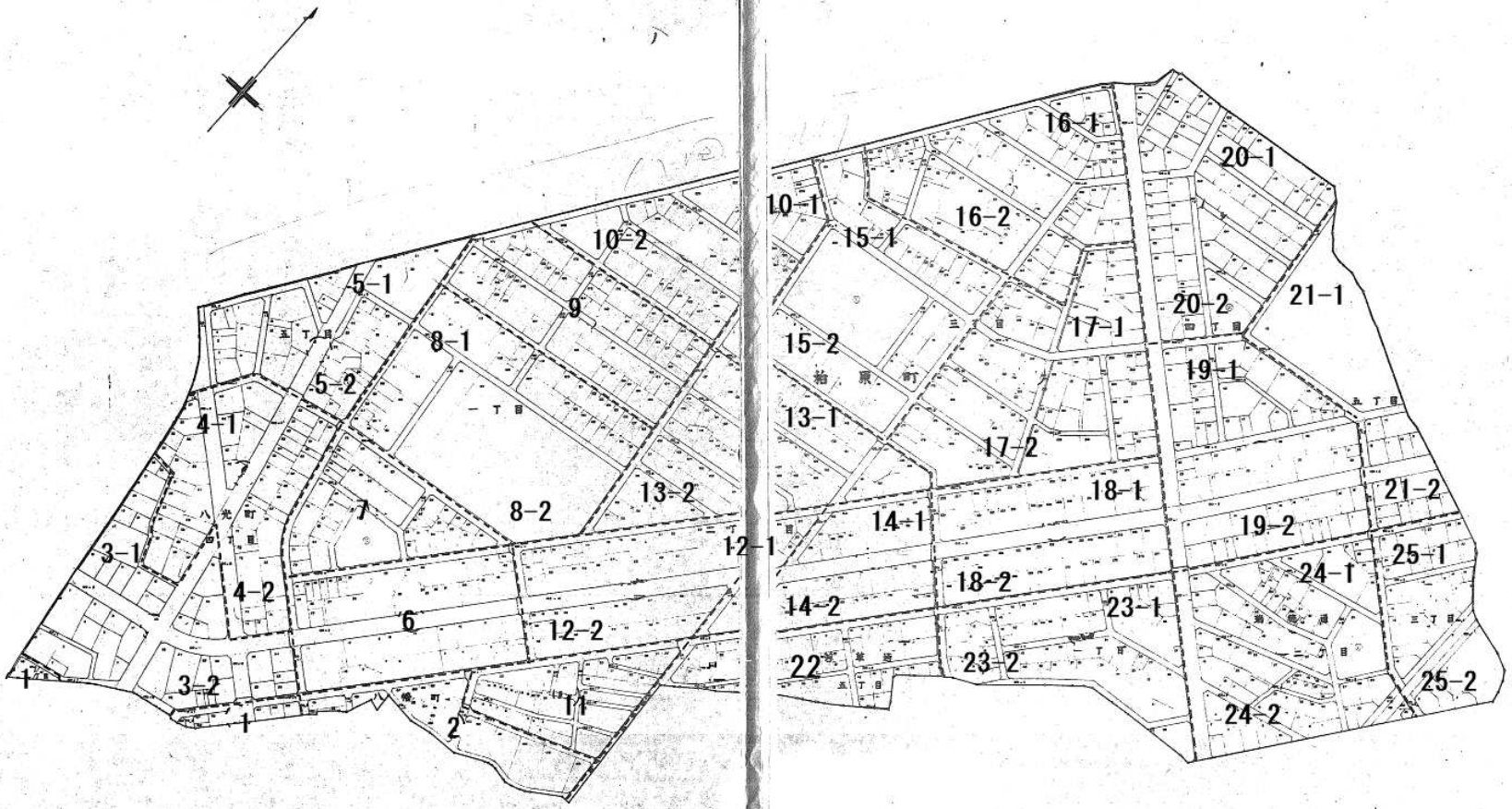

地　　図	地番区域	旭町三丁目 八幡町	番号	1	縮尺	1/500	作成年月日	昭和48年　月　日

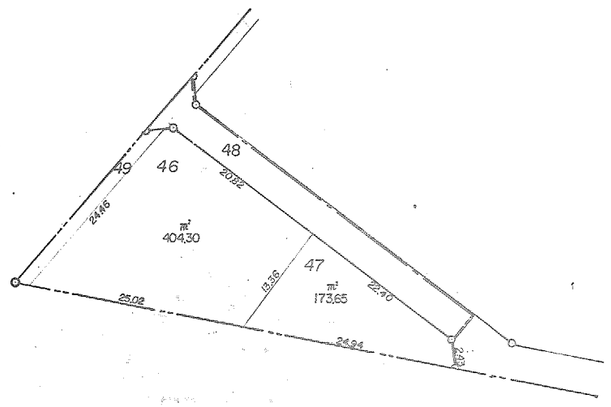

旭町三丁目

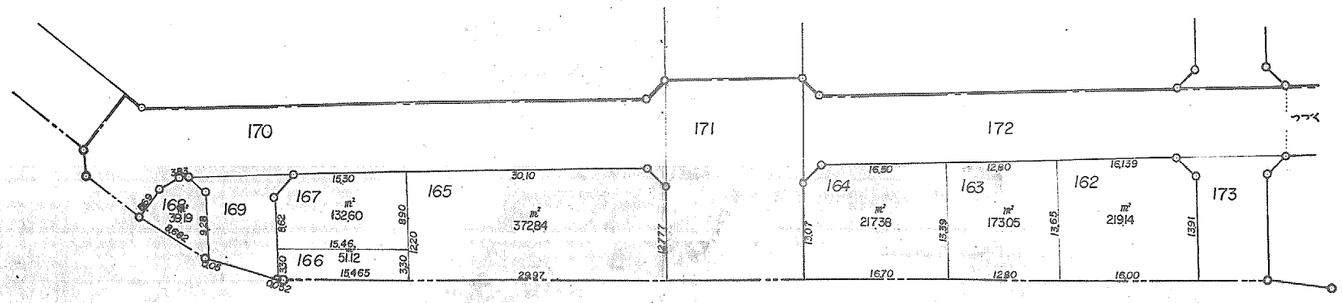

八幡町

地図	地番区域	八幡町	番号 2	縮尺 1/500	作成年月日	昭和48年 月 日

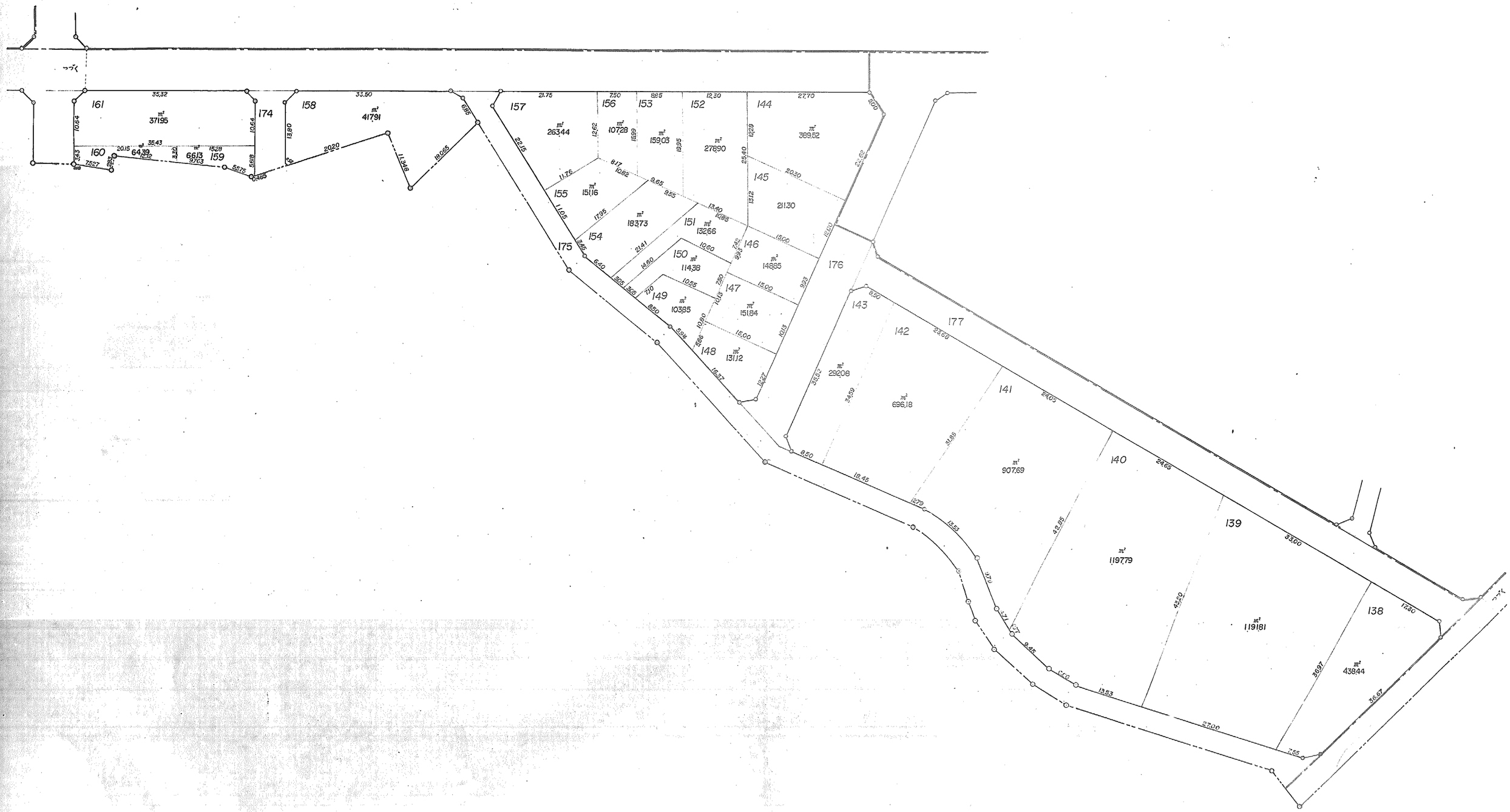

地図	地番区域	八光町四丁目	番号	1	縮尺	1/500	作成年月日	昭和48年 月 日

3

3-1

100 ₀ 3
100 ₀ 2
100 ₀ 1
100 ₀ 10
100 ₀ 11
100 ₀ 12
100 ₀ 13
78 ₀ 1
78 ₀ 2
84 ₀ 1
99
101
1
2
3
4
5
6
7
8
9
10
11
12
13
14
15
16
17
18
19
20
79
80
81
82
83
84
85
86
87
88
89
90
91
92
93
94
95
96
1460,94
771,47
19999
982,83
61225
419,81
394,45
665,19
962,39
27077
1477,32
300,42
261,26
58,49
441,10
364,38
455,00
639,30
387,50
436,99
1158,67
833,54
256,79
376,82
962,34
244,88
297,40
358,58
397,41
48292
46212
437,33
49633
114,59
48,91
108,49
69366
388,98
510,96
219,77
237,55

地図	地番区域	八光町四丁目	番号 2	縮尺 1/500	作成年月日	昭和48年 月 日

7

4

4-1

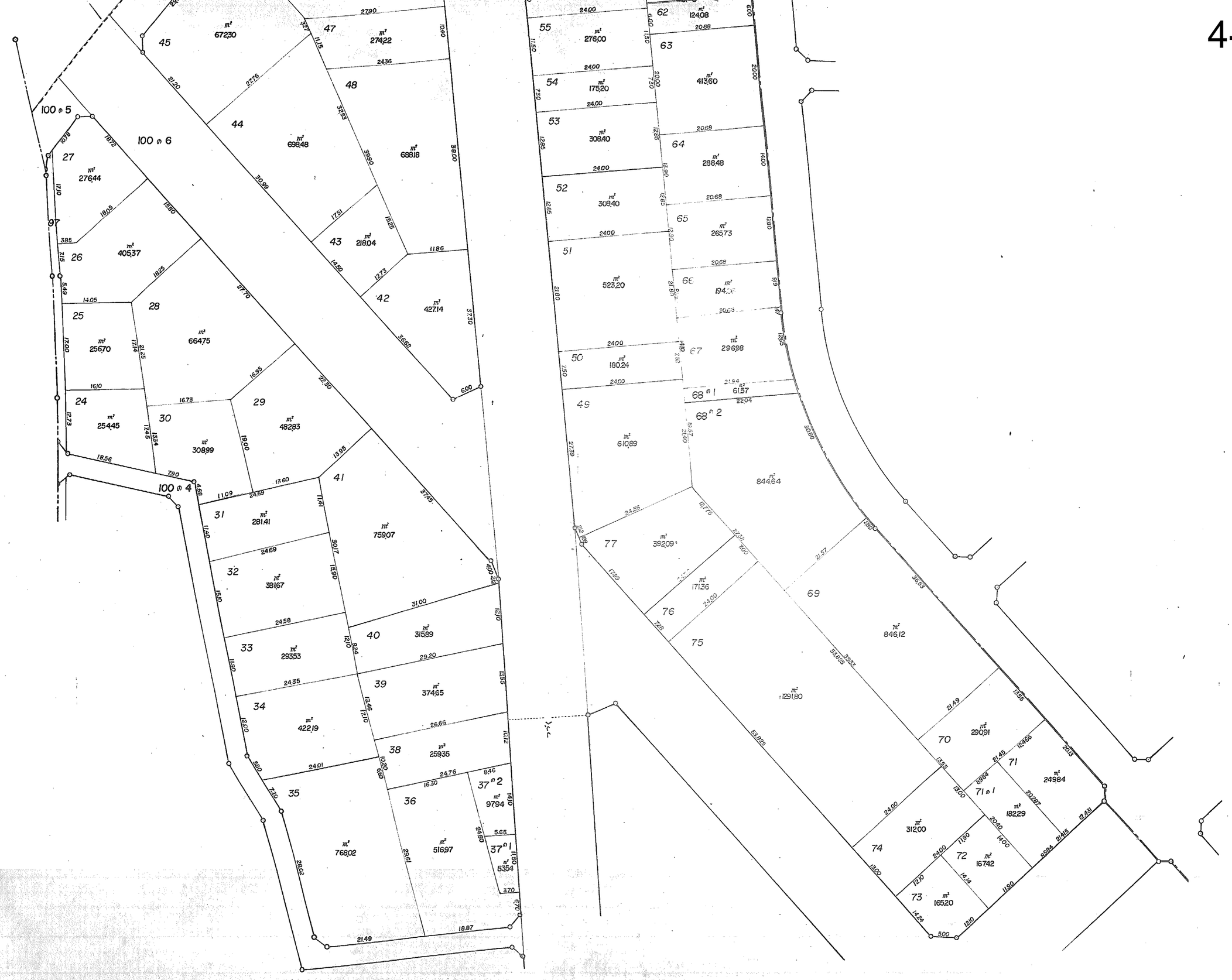
100 ф 5
100 ф 6
100 ф 4
27
m² 276,44
97
26
m² 405,37
25
m² 256,70
24
m² 254,45
28
m² 664,75
30
m² 308,99
29
m² 482,93
31
m² 281,41
32
m² 391,67
33
m² 293,53
34
m² 422,19
35
m² 768,02
36
m² 516,97
37 ф 2
m² 97,94
37 ф 1
m² 53,54
38
m² 259,36
39
m² 374,65
40
m² 315,89
41
m² 759,07
42
m² 427,14
43
m² 218,04
44
m² 698,48
45
m² 672,30
47
m² 274,22
48
m² 698,18
55
m² 276,00
54
m² 175,20
53
m² 308,40
52
m² 308,40
51
m² 523,20
50
m² 180,24
49
m² 610,89
62
m² 124,08
63
m² 413,60
64
m² 288,48
65
m² 265,73
66
m² 194,06
67
m² 296,98
68 ф 1
m² 61,57
68 ф 2
m² 844,64
77
m² 392,09
76
m² 171,36
75
m² 1291,80
69
m² 846,12
70
m² 290,91
71
m² 249,84
71 ф 1
m² 182,29
74
m² 312,00
72
m² 167,42
73
m² 165,20

地　　図	地番区域	八光町五丁目	番号	1	縮尺	1/500	作成年月日	昭和48年　月　日

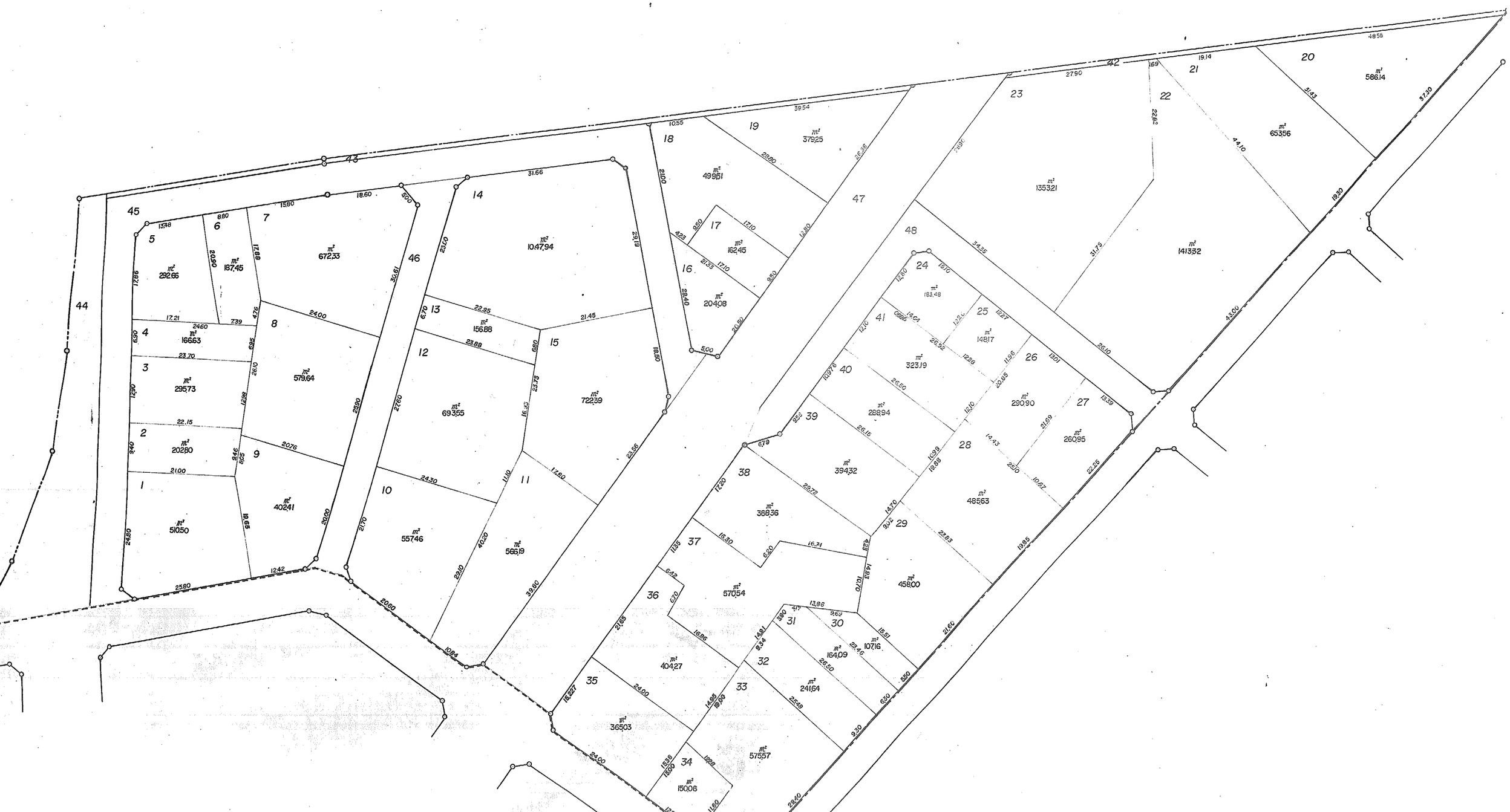

5-2

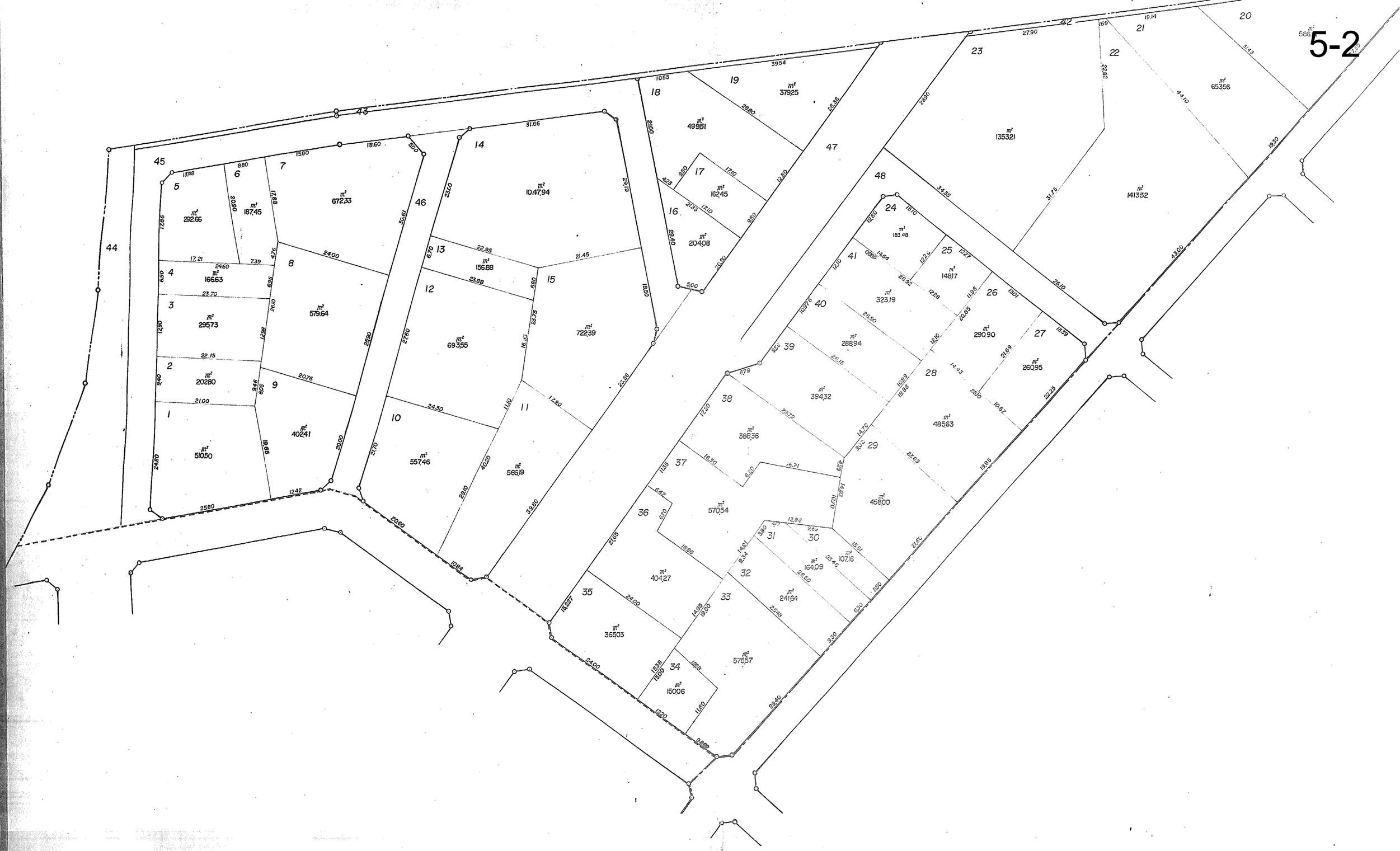
43
42
44
45
46
47
48
1 510.50
2 202.80
3 295.73
4 166.63
5 292.65
6 167.45
7 672.33
8 579.64
9 402.41
10 557.46
11 566.19
12 693.55
13 156.88
14 1047.94
15 722.39
16 204.08
17 162.45
18 499.51
19 379.25
20 566
21
22
23 1353.21
24 183.48
25 148.17
26 290.90
27 260.95
28 485.63
29 458.00
30 107.16
31 164.09
32 241.64
33 576.57
34 150.06
35 365.03
36 570.54
37 388.36
38 394.32
39 288.94
40 323.19
41
65356
1413.32

地　　図	地番区域	柏原町一丁目	番号	1	縮尺	1/500	作成年月日	昭和48年　月　日

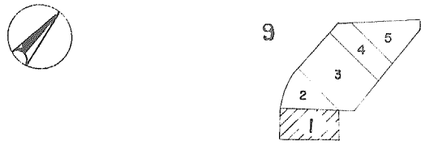

6

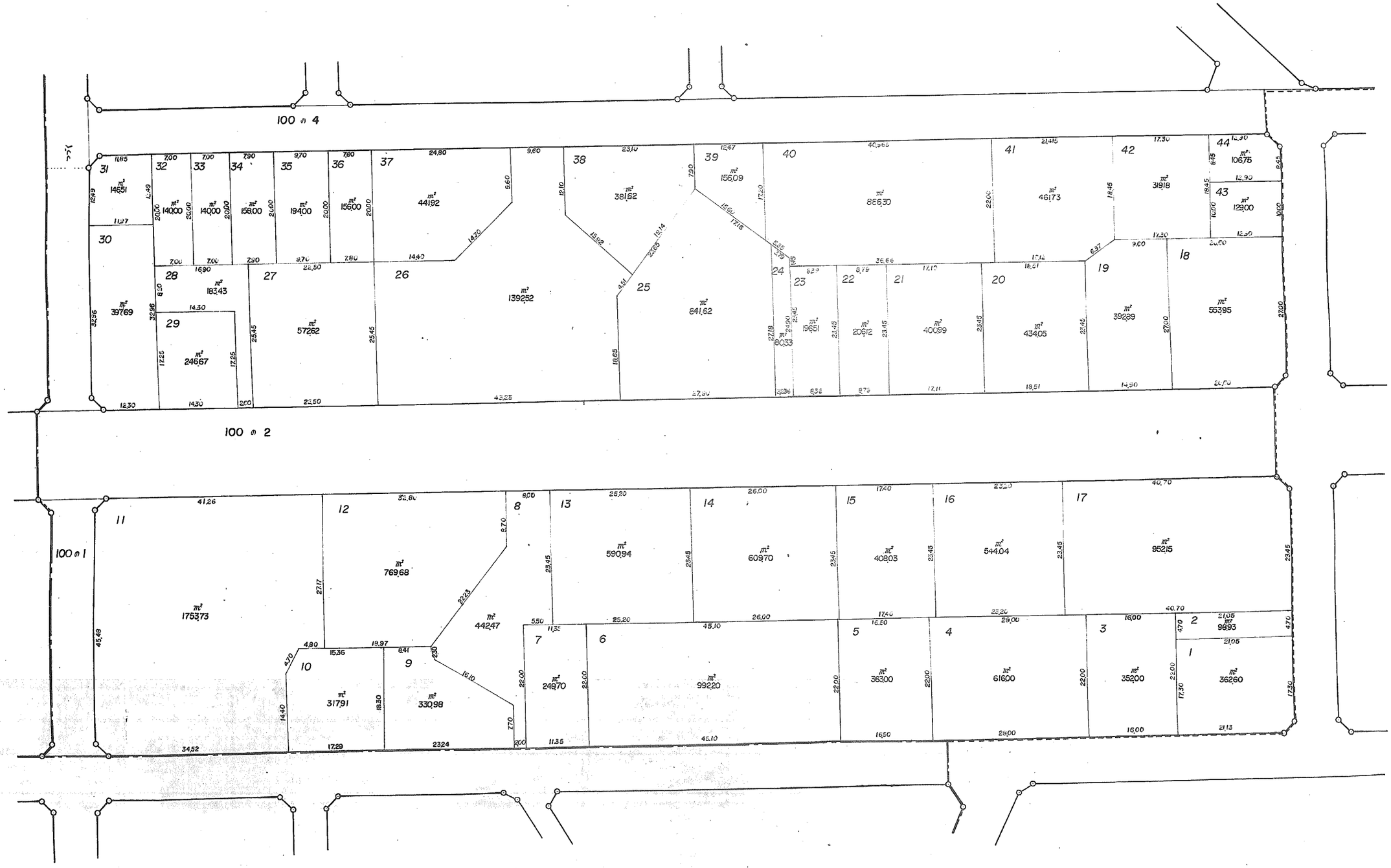

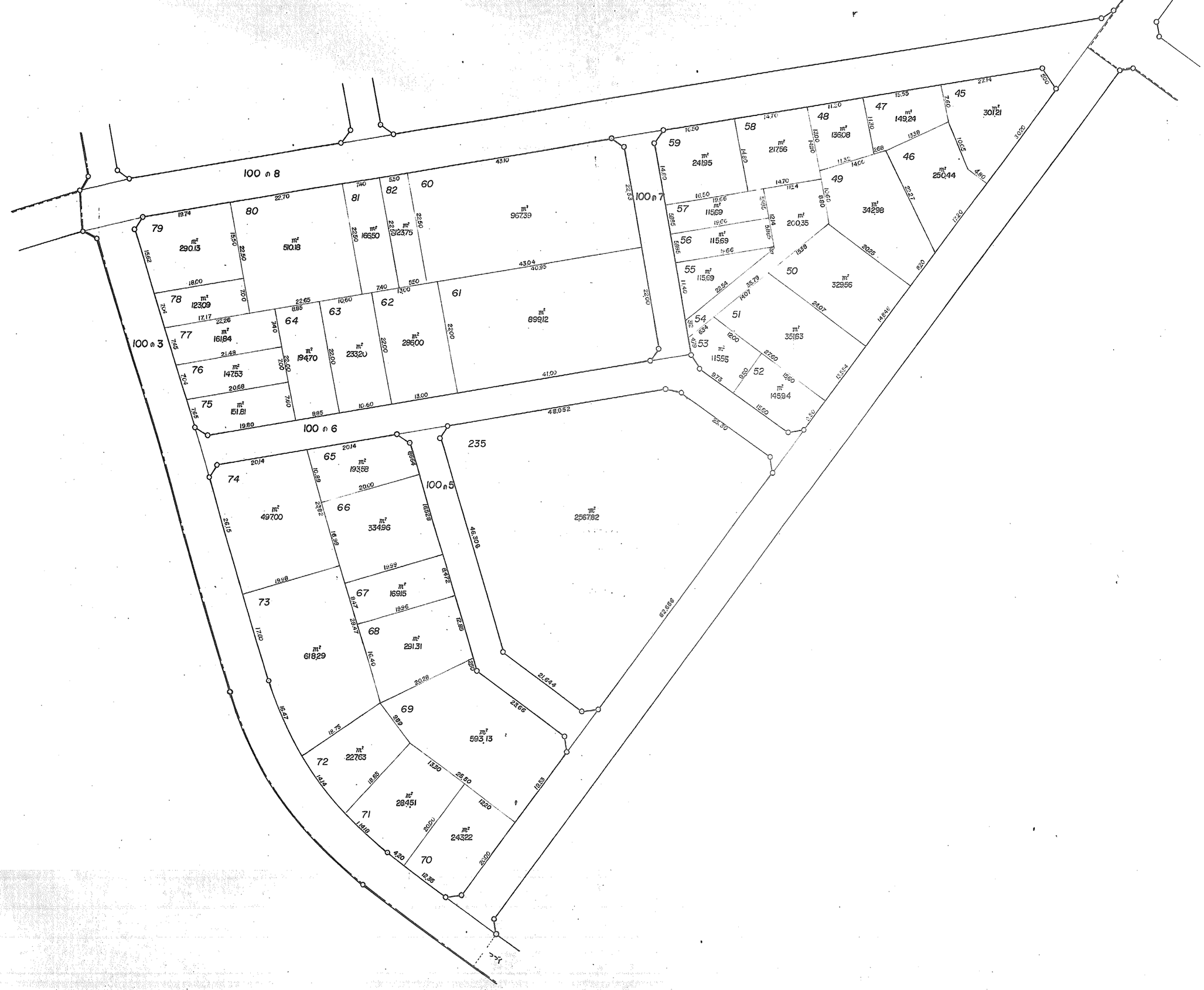
100 m 8
100 m 7
100 m 6
100 m 5
100 m 3
79
290.13
80
510.18
81
16650
82
12375
60
967.39
78
12309
77
16184
76
14753
75
151.81
64
19470
63
23320
62
29600
61
899.12
59
24195
58
21756
48
13608
47
149.24
45
301.21
46
250.44
49
342.98
57
11569
56
11569
55
11569
50
329.56
51
351.63
54
53
11555
52
145.94
65
19358
74
49700
66
334.96
235
2567.82
67
169.15
73
618.29
68
291.31
69
593.13
72
227.63
71
284.51
70
243.22

地図	地番区域	柏原町一丁目	番号	3	縮尺	1/500	作成年月日	昭和48年 月 日

100 m 11
100 m 10
100 m 12
92
93
94
95
96
97
98
99
101
102
103
104
105
106
107
108
109
110
111
117
118
119
120
121
122
123
124
125
126
127
128
91
90
89
88
87
86
85
84
83
503,43
310,50
972,00
555,75
234,97
165,83
281,25
267,15
661,50
369,00
344,25
1010,25
234,00
225,00
245,25
245,25
245,25
245,25
245,25
245,25
245,25
245,25
245,25
245,25
245,25
245,25
246,26
244,01
876,68
743,97
498,18
681,93
308,04
299,17
208,36
153,60
179,14
194,73
132,43
319,10
2739,75
798,73
1844672
122,22
62,09
74,54

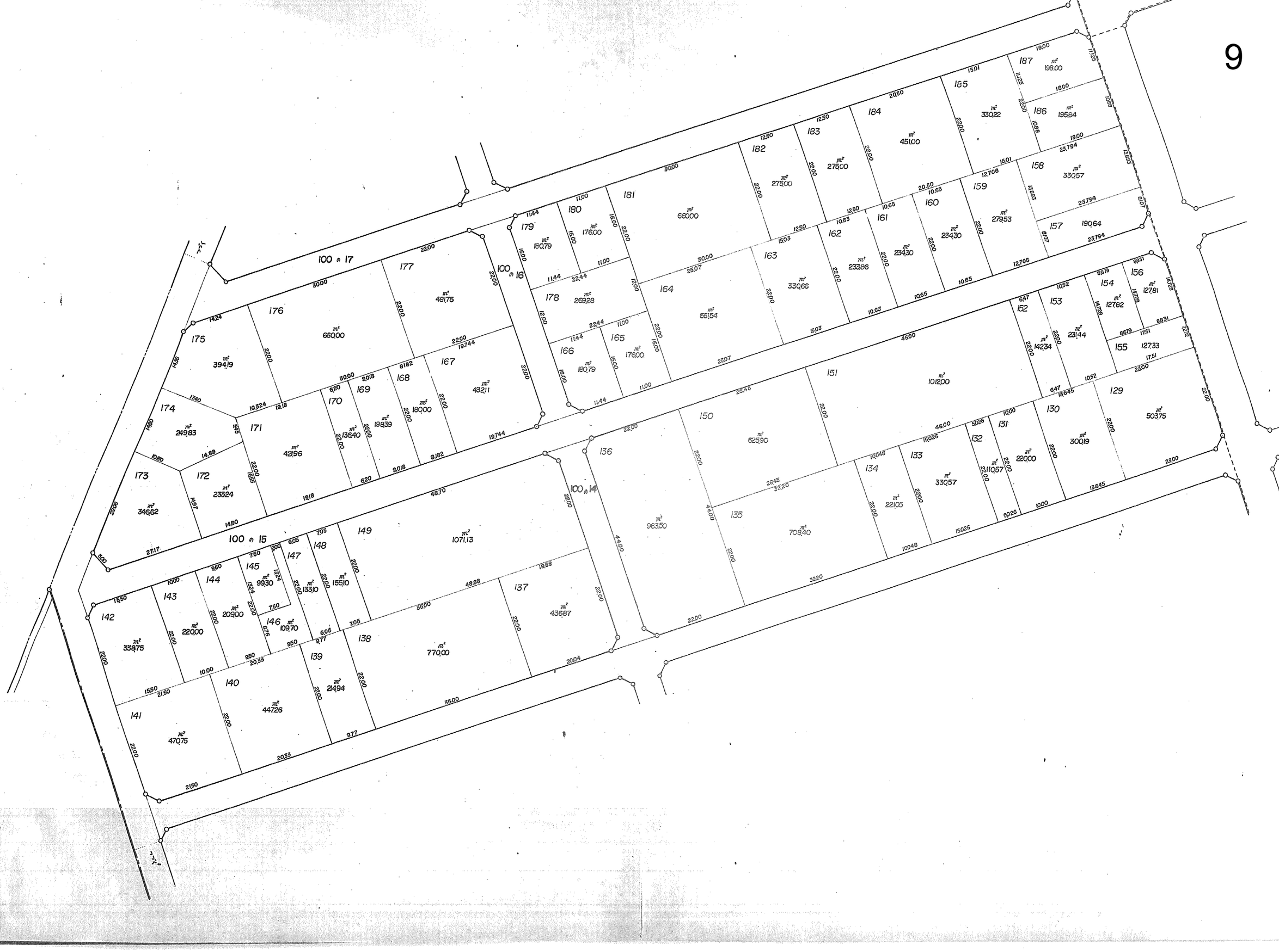
100 ∩ 17
100 ∩ 16
100 ∩ 15
100 ∩ 14
187 m² 198.00
186 m² 195.84
185 m² 330.22
184 m² 451.00
183 m² 275.00
182 m² 275.00
181 m² 660.00
180 m² 176.00
179 m² 180.79
178 m² 269.28
177 m² 491.75
176 m² 660.00
175 m² 394.19
174 m² 249.83
173 m² 346.62
172 m² 233.24
171 m² 421.96
170 m² 136.40
169 m² 198.39
168 m² 180.00
167 m² 432.11
166 m² 180.79
165 m² 176.00
164 m² 551.54
163 m² 330.66
162 m² 233.86
161 m² 234.30
160 m² 234.30
159 m² 279.53
158 m² 330.57
157 190.64
156 m² 127.81
155 127.33
154 m² 127.82
153 m² 231.44
152 m² 142.34
151 m² 1012.00
150 m² 625.90
149 m² 1071.13
148
147
146 m² 109.70
145 m² 99.30
144
143 m² 220.00
142 m² 339.75
141 m² 470.75
140 m² 447.26
139 m² 214.94
138 m² 770.00
137 m² 436.87
136 m² 963.50
135 m² 708.40
134 m² 221.05
133 m² 330.57
132
131 m² 211.057
130 m² 220.00
129 m² 300.19
128 m² 503.75

地　　図	地番区域	柏原町一丁目	番号 5	縮尺 1/500	作成年月日 昭和48年 月 日

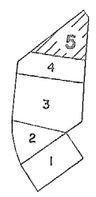

10

10-1

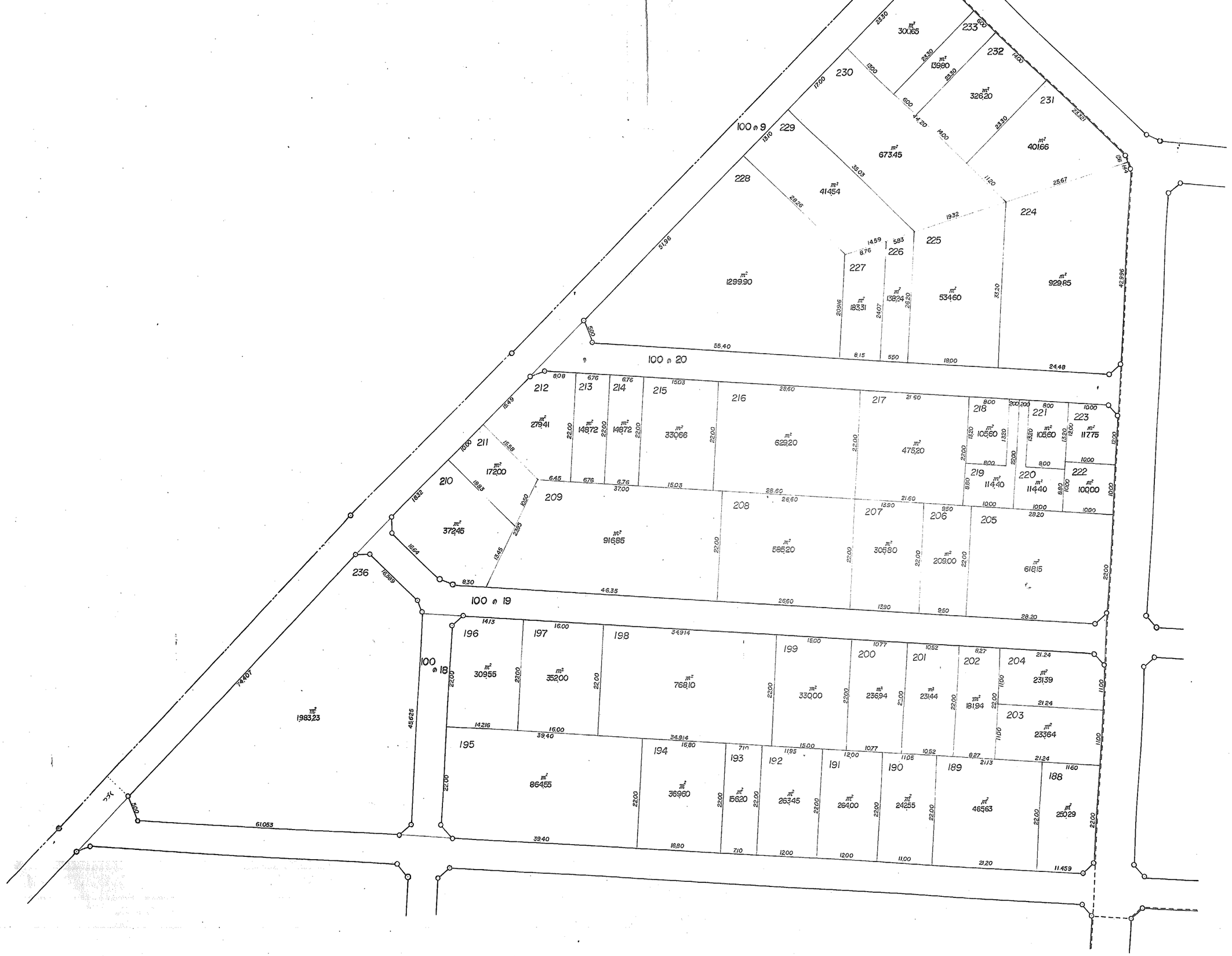
100 m 9
100 m 20
100 m 19
100 m 18
228
229
230
231
232
233
224
225
226
227
212
213
214
215
216
217
218
221
223
211
210
209
208
207
206
205
219
220
222
236
196
197
198
199
200
201
202
204
203
195
194
193
192
191
190
189
188

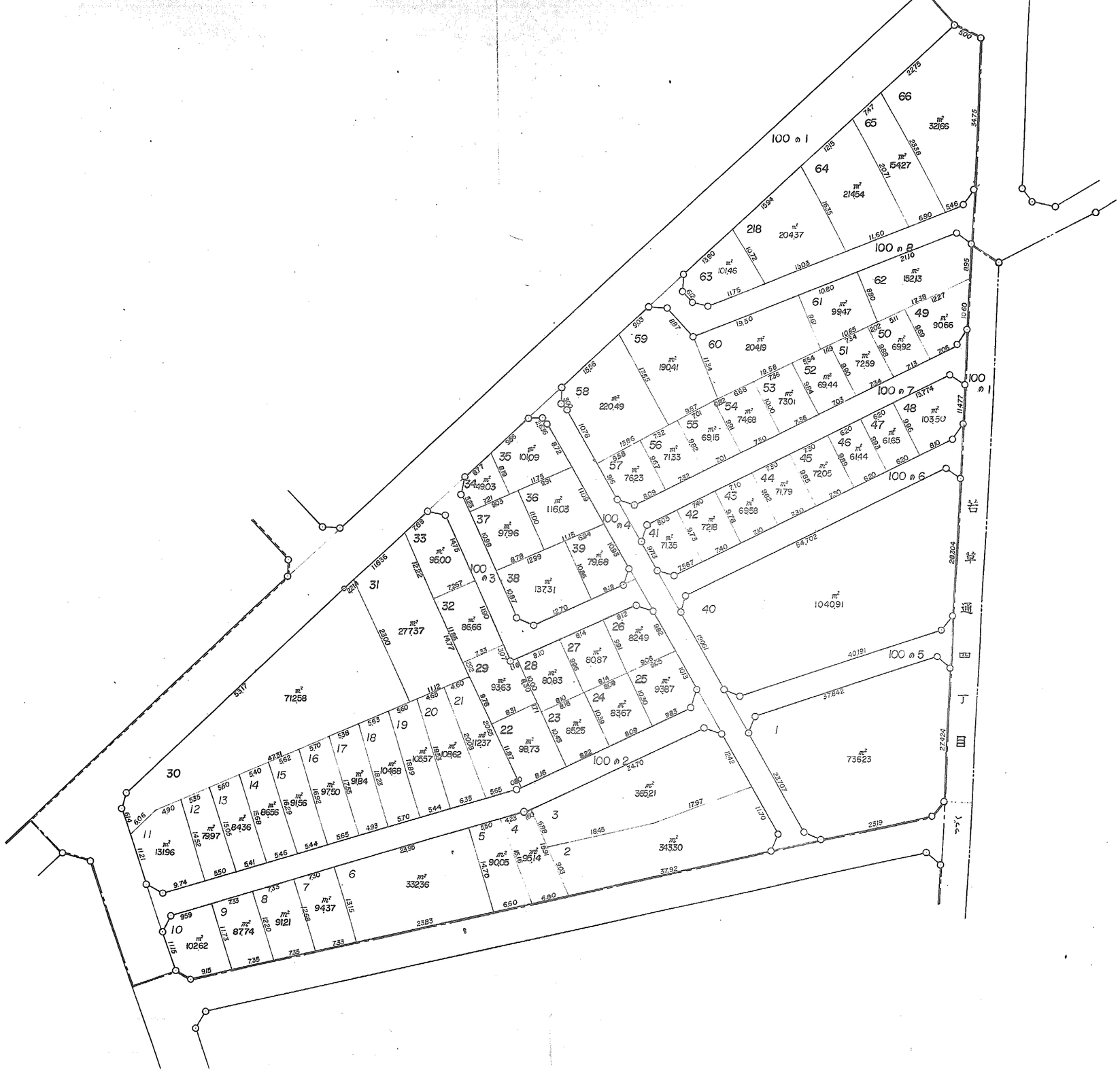
若草通四丁目
100の1
100の2
100の3
100の4
100の5
100の6
100の7
100の8

地図	地番区域	柏原町二丁目	番号	2	縮尺	1/500	作成年月日	昭和48年 月 日

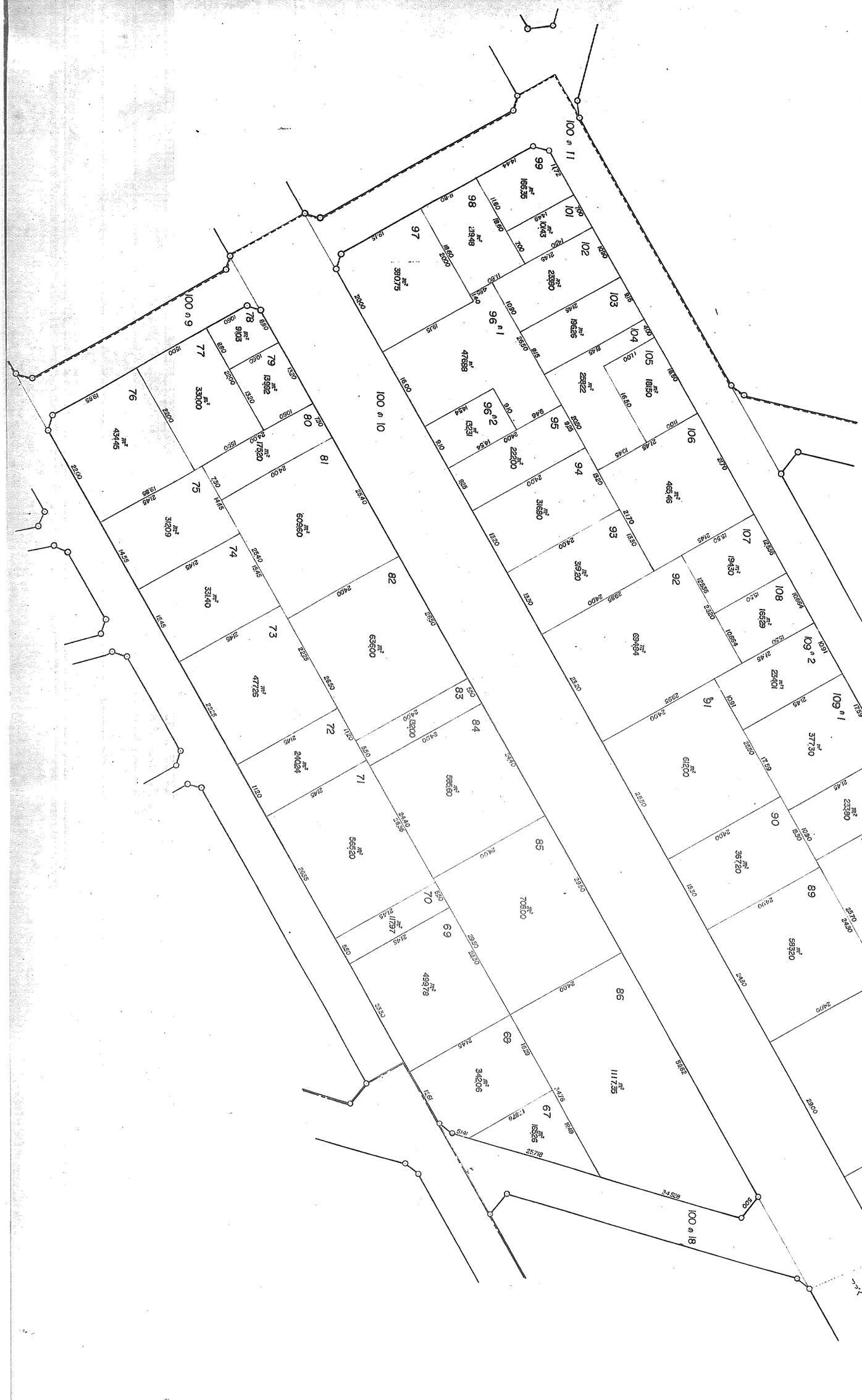

12-2

地図	地番区域	柏原町二丁目	番号	3	縮尺	1/500	作成年月日	昭和48年 月 日

13-2
100 m 12
100 m 13
100 m 14
100 m 15
166
675,13
165
194,80
164
315,15
163
776,05
162
545,60
161
341,00
160
411,89
179 m 1
180,62
179 m 2
66,93
180
297,08
181
194,65
148
191,04
149
251,65
150
158,75
151
608,18
152
149,60
153
171,03
156
112,78
157
149,62
159
279,31
147
429,80
144
154
305,01
155
264,59
158
530,11
145
258,99
295,41
143
162,80
142
160,60
141
195,90
140
336,58
139
181,66
137
194,62
146
281,71
138
222,32
136
492,03
135
109,06
134
289,11
133
188,98
133 m 1
74,48
132
237,25
131
181,35
130
448,82
129
477,79
126
355,25
127
494,00
128
722,06
125
893,58
119
305,11
118
639,94
117
147,31
120
212,01
121
315,15
124
247,65
122
248,45
123
333,71

地　　図	地番区域	柏原町二丁目	番号 4	縮尺	1/500	作成年月日	昭和48年　月　日

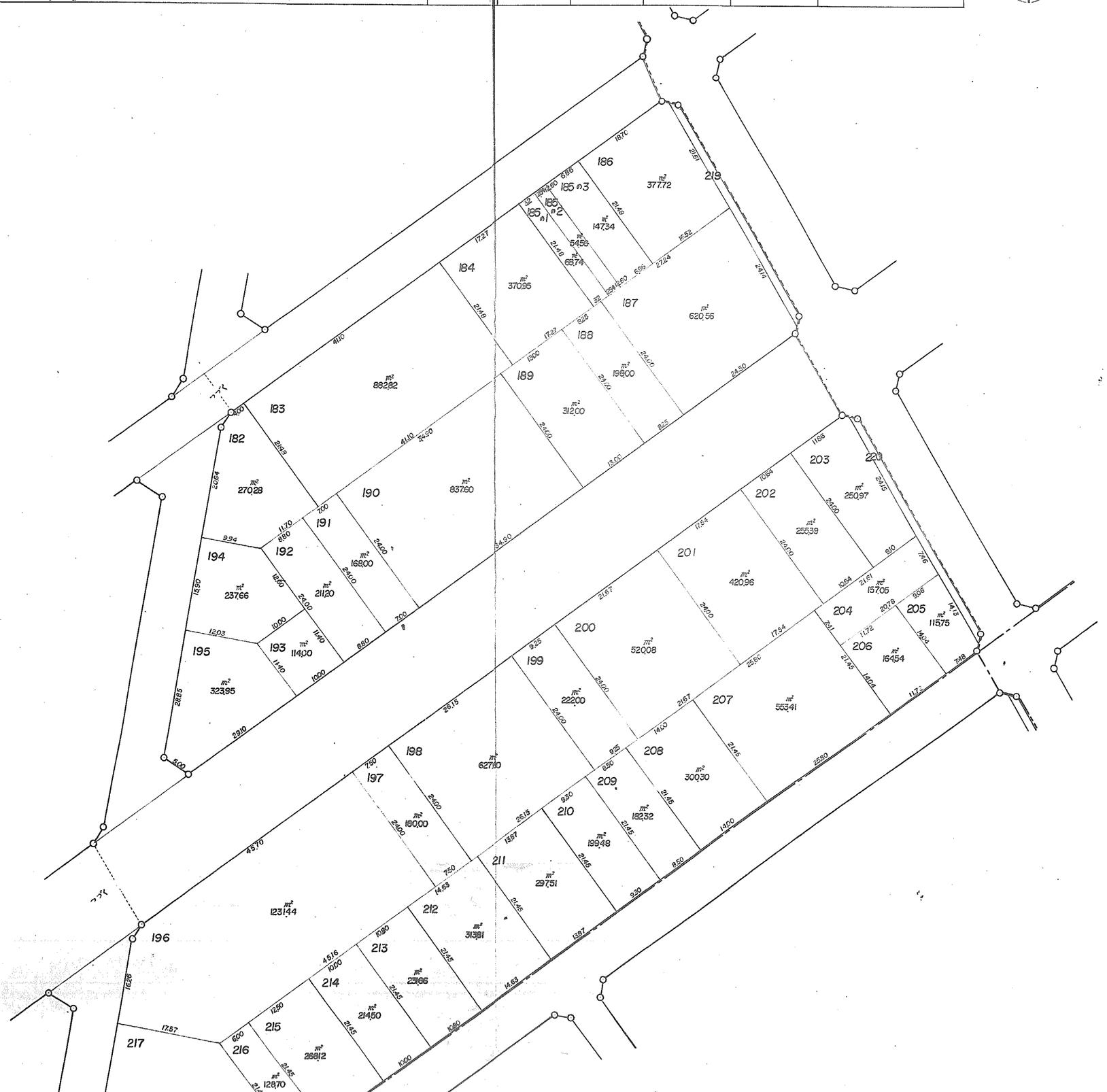

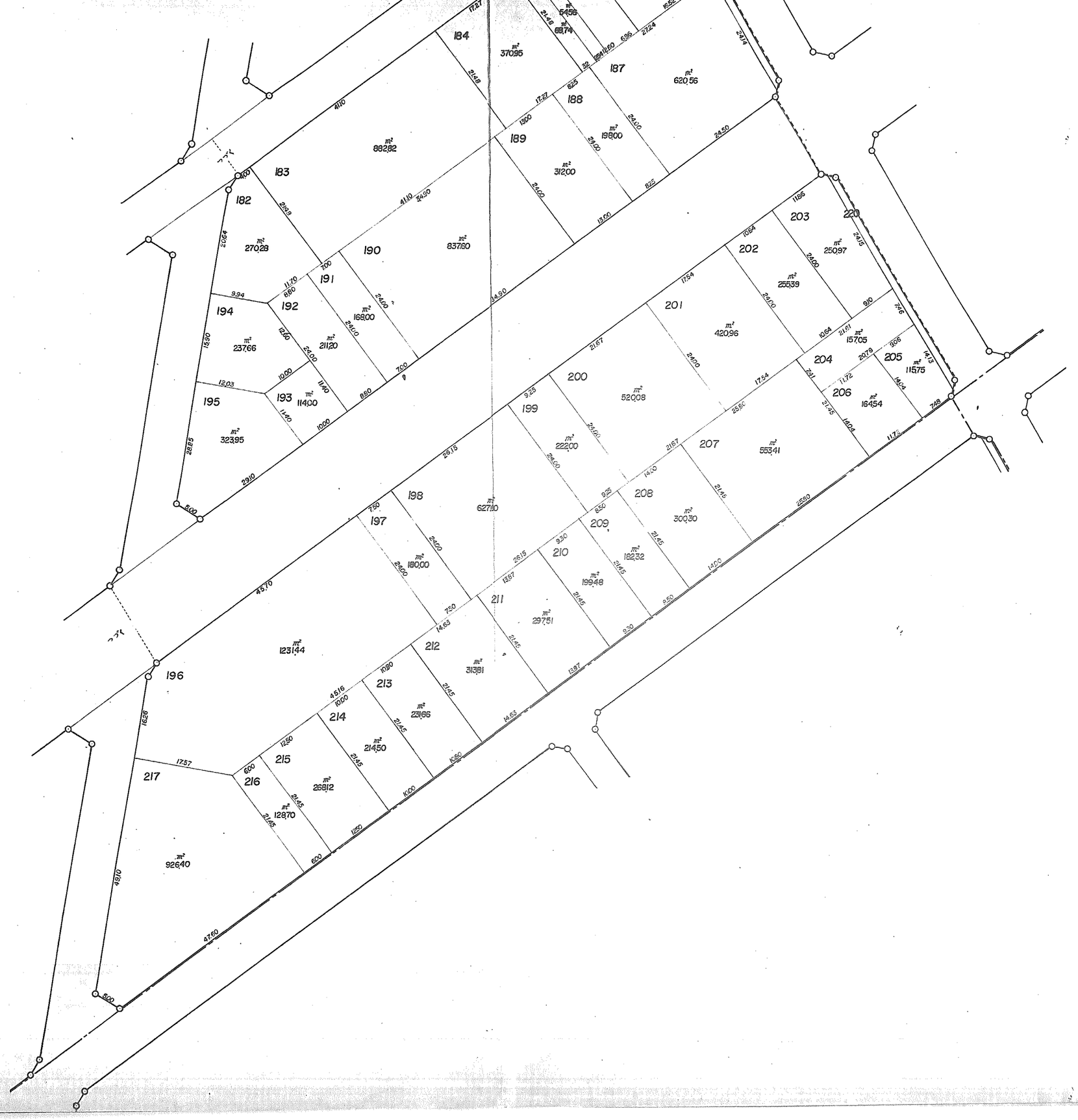
184
370,95
187
620,56
188
189
312,00
183
882,82
182
270,28
190
837,60
191
192
194
237,66
211,20
193
114,00
195
323,95
168,00
201
420,96
202
255,39
203
250,97
220
204
157,05
205
115,75
206
164,54
200
520,08
199
222,00
207
553,41
208
300,30
209
182,32
210
199,48
198
627,80
197
180,00
211
297,51
212
313,81
213
231,66
214
214,50
215
268,12
216
128,70
217
926,40
196
1231,44

地図	地番区域	柏原町三丁目	番号 1	縮尺 1/500	作成年月日	昭和48年 月 日

100 の 13
100 の 9
100 の 6
100 の 8
100 の 7
100 の 5
280
9987.59
641.80
837.49
624.24
793.77
158.40
145.91
326.00
223.67
200.50
116.90
268.06
67.65
306.96
313.50
470.92
77.39
347.39
256.38
398.99
247.98
39.76
99.34
685.03
55.89
499.82
662.34
114.19
331.78
470.96
213.90
214.50
160.60
200.20
399.30
279.40
1114.30
791.72
616.06
661.10
627.00
726.00
717.75
つづく

地図	地番区域	柏原町三丁目	番号	2	縮尺	1/500	作成年月日	昭和48年 月 日

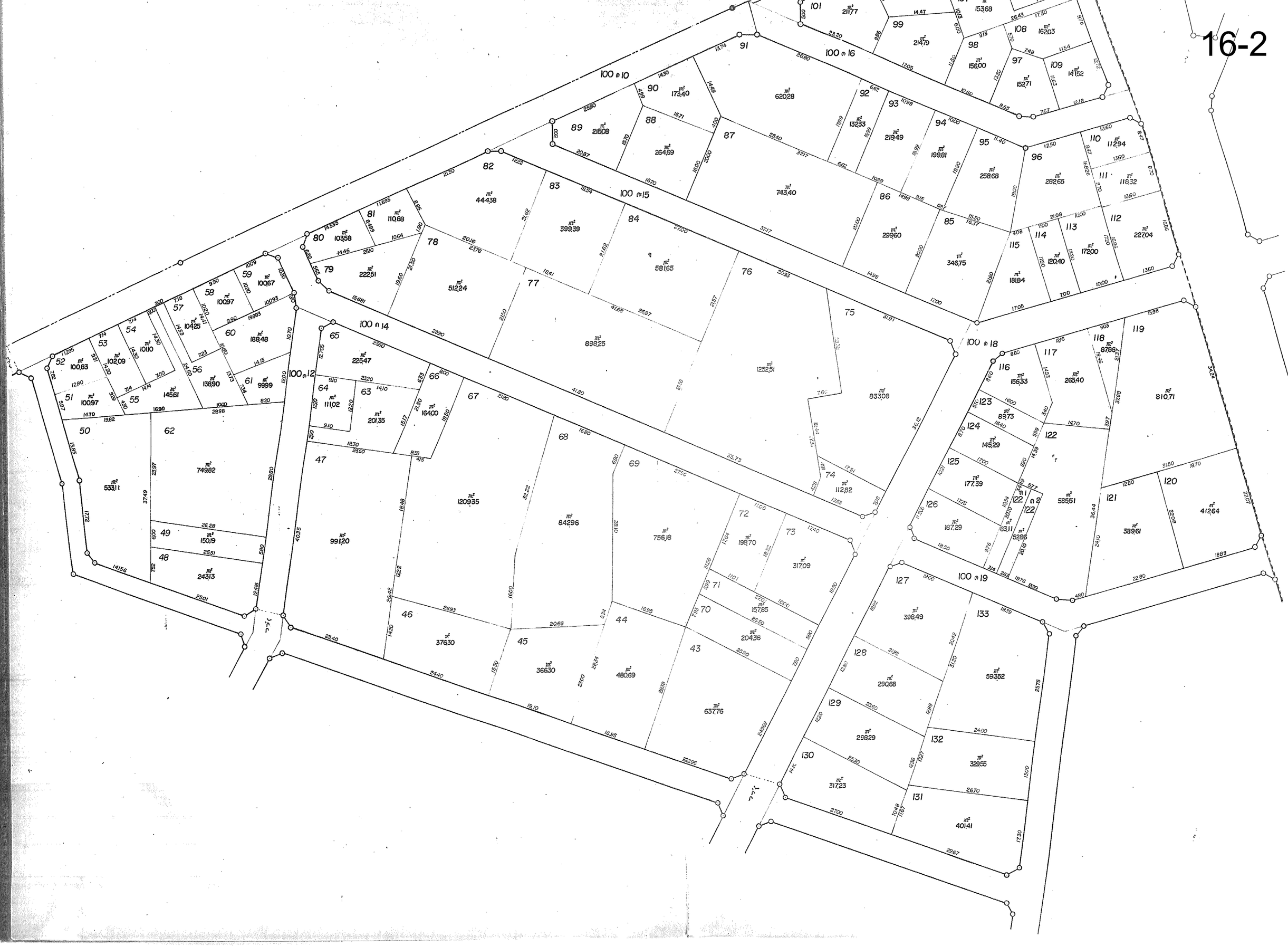
100 מ 10
100 מ 14
100 מ 15
100 מ 16
100 מ 18
100 מ 19
100 מ 12
100 מ 1
100 מ 2

地図	地番区域	柏原町三丁目	番号	3	縮尺	1/500	作成年月日	昭和48年 月 日

100 ∩ 20
100 ∩ 21
100 ∩ 22
100 ∩ 23
100 ∩ 24
100 ∩ 25
100 ∩ 26
151 ∩ 1
151 ∩ 2
146 ∩ 1
208 ∩ 1
287
288
289
290

18-1

18

地図	地番区域	柏原町三丁目	番号	4	縮尺	1/500	作成年月日	昭和48年 月 日

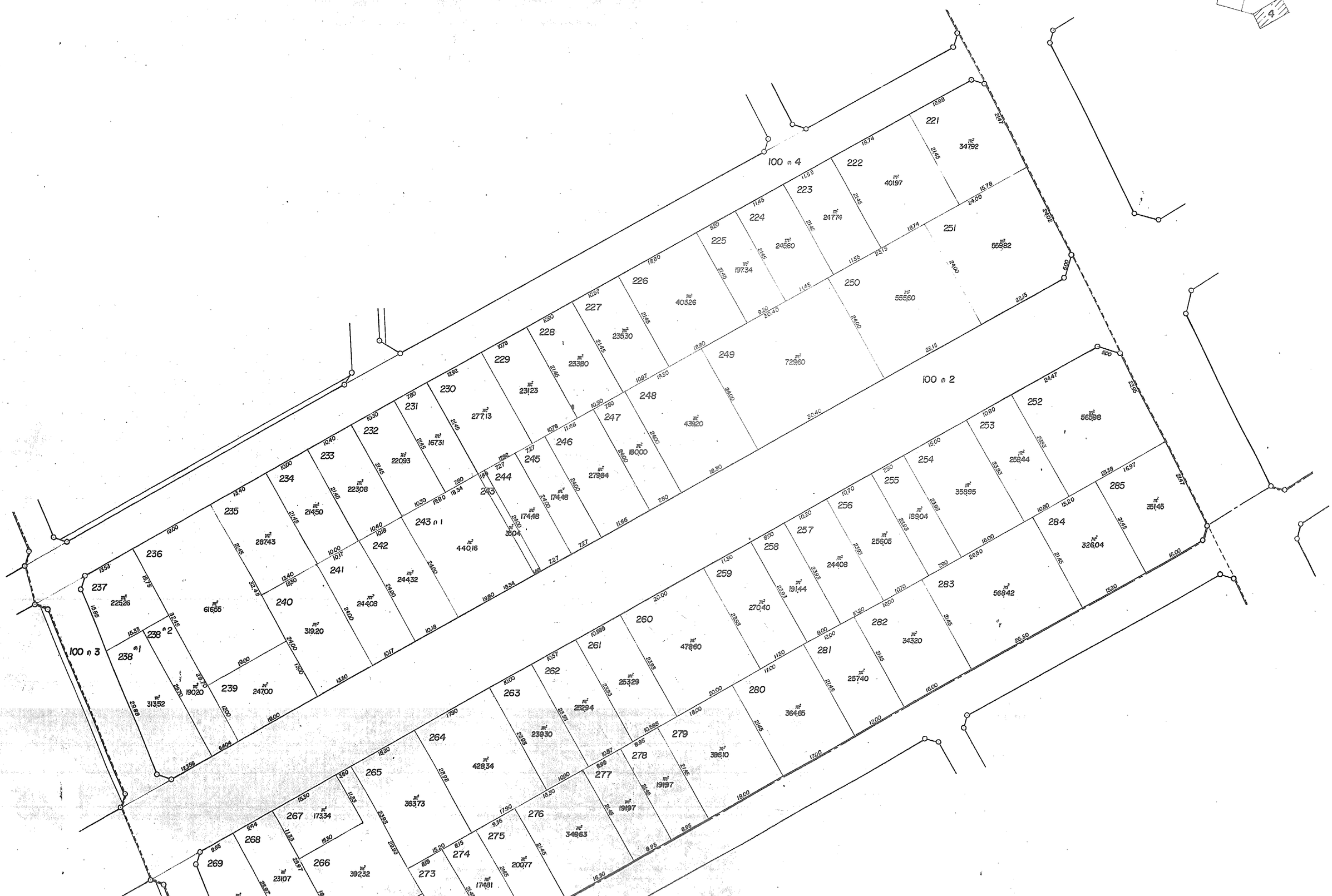

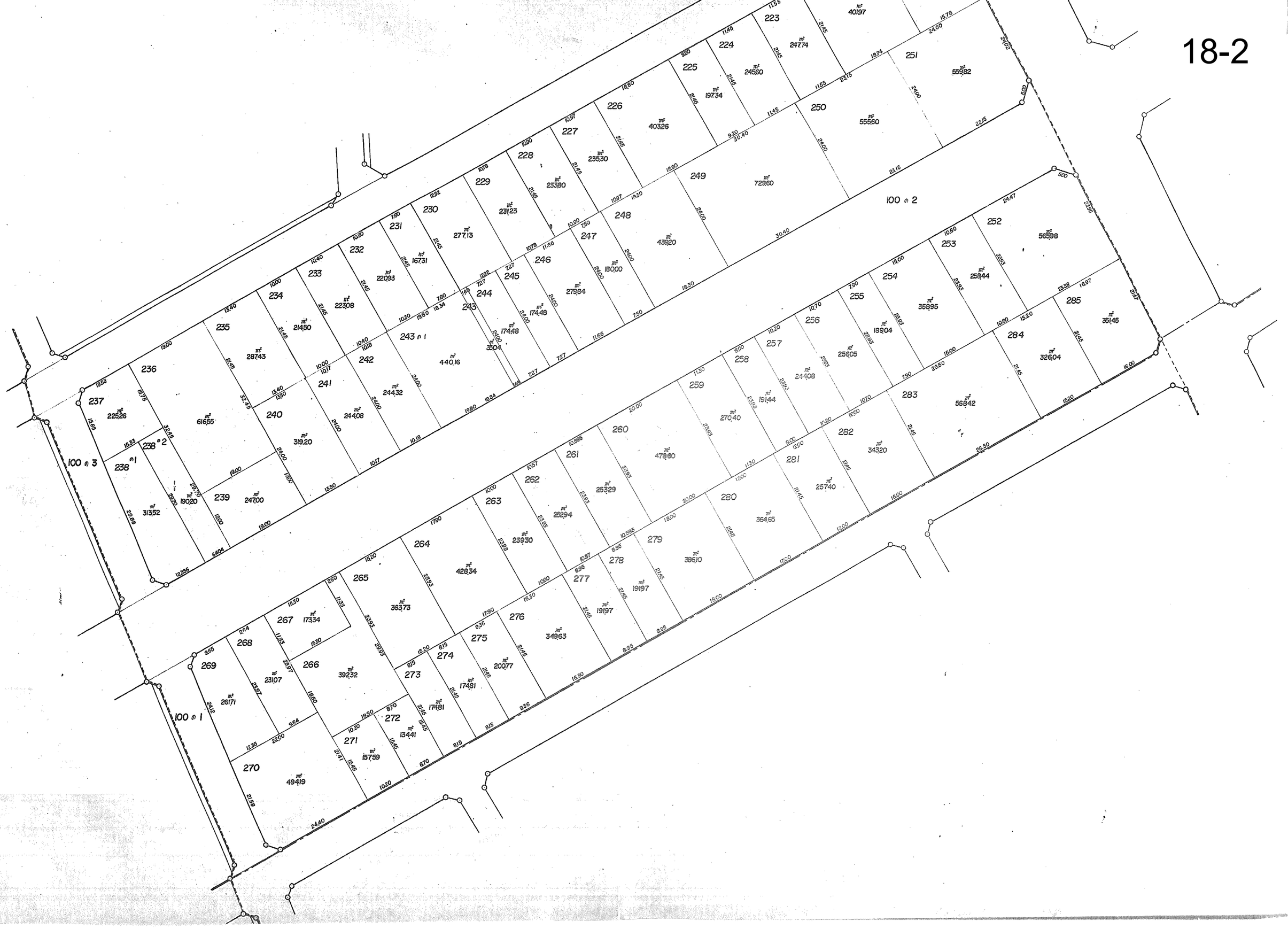
100 m 2
100 m 3
100 m 1
243 m 1
238 m 1
238 m 2
223
224
225
226
227
228
229
230
231
232
233
234
235
236
237
239
240
241
242
244
245
246
247
248
249
250
251
252
253
254
255
256
257
258
259
260
261
262
263
264
265
266
267
268
269
270
271
272
273
274
275
276
277
278
279
280
281
282
283
284
285

地図	地番区域	柏原町四丁目	番号	1	縮尺	1/500	作成年月日	昭和48年 月 日

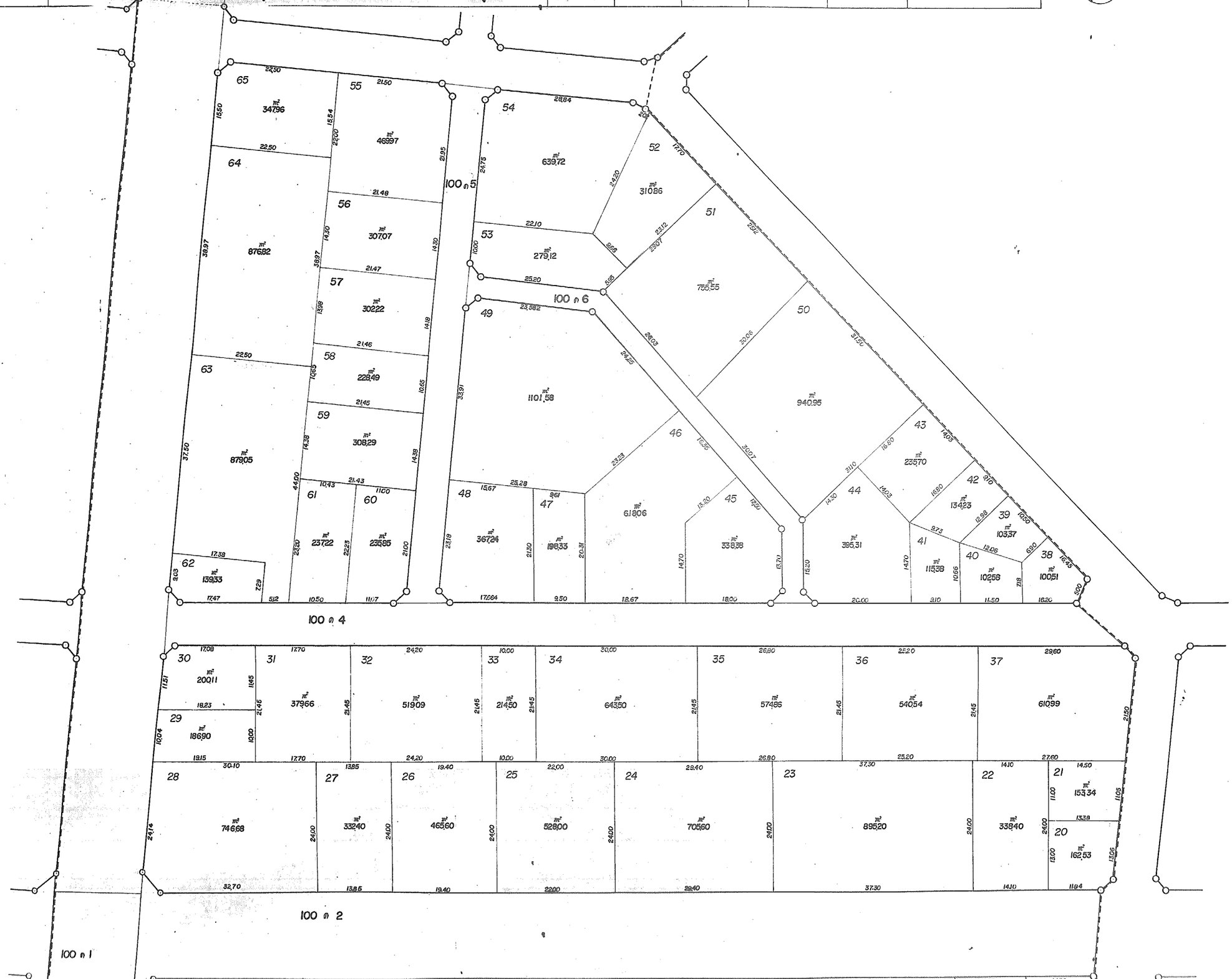

100 n 1
100 n 2
100 n 4
100 n 6
1 m² 40314
2 m² 43543
3 m² 17975
4 m² 19841
5 m² 21814
6 m² 750,75
7 m² 240,24
8 m² 429,00
9 m² 17803
10 m² 28314
11 m² 56557
12 m² 1140,50
13 m² 873,12
14 m² 26496
15 m² 33600
16 m² 26400
17 m² 822,00
18 m² 317,28
19 m² 32020
20 m² 162,53
21 m² 153,34
22 m² 33840
23 m² 895,20
24 m² 705,60
25 m² 528,00
26 m² 465,60
27 m² 332,40
28 m² 746,68
29 m² 186,90
30 m² 200,11
31 m² 379,66
32 m² 519,09
33 m² 214,50
34 m² 643,50
35 m² 574,86
36 m² 540,54
37 m² 610,99
38 m² 100,51
39 m² 103,37
40 m² 102,58
41 m² 115,38
42 m² 134,23
43 m² 235,70
44 m² 395,31
45 m² 338,38
46 m² 618,06
47 m² 198,33
48 m² 367,24
49 m² 1101,58
50 m² 940,95
51 m² 755,55
53 m² 279,12
56 m² 307,07
57 m² 302,22
58 m² 228,49
59 m² 308,29
60 m² 235,85
61 m² 237,22
62 m² 139,33
63 m² 879,05
m² 876,82

地図	地番区域	柏原町四丁目	番号 2	縮尺 1/500	作成年月日 昭和48年 月 日

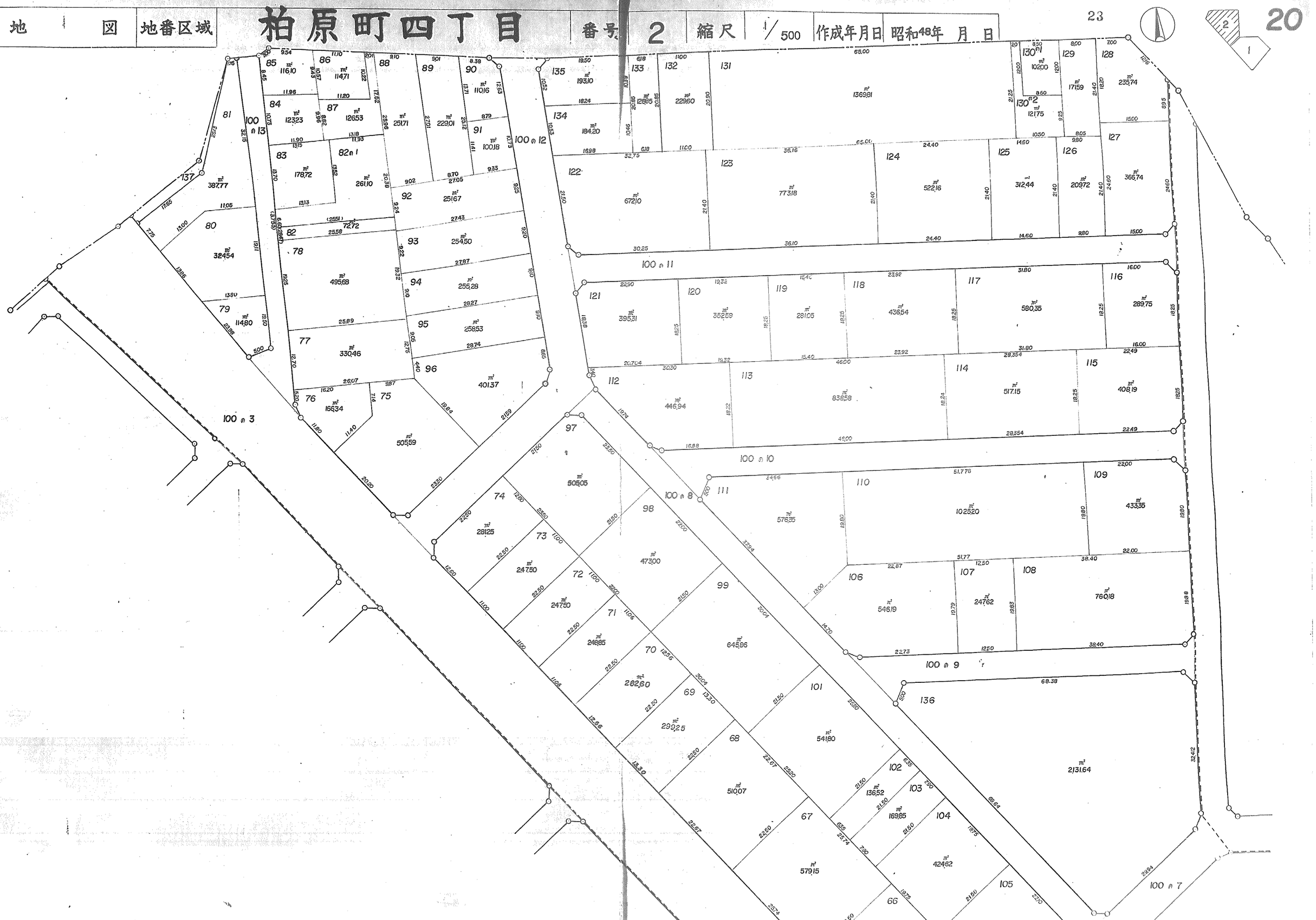

20-2

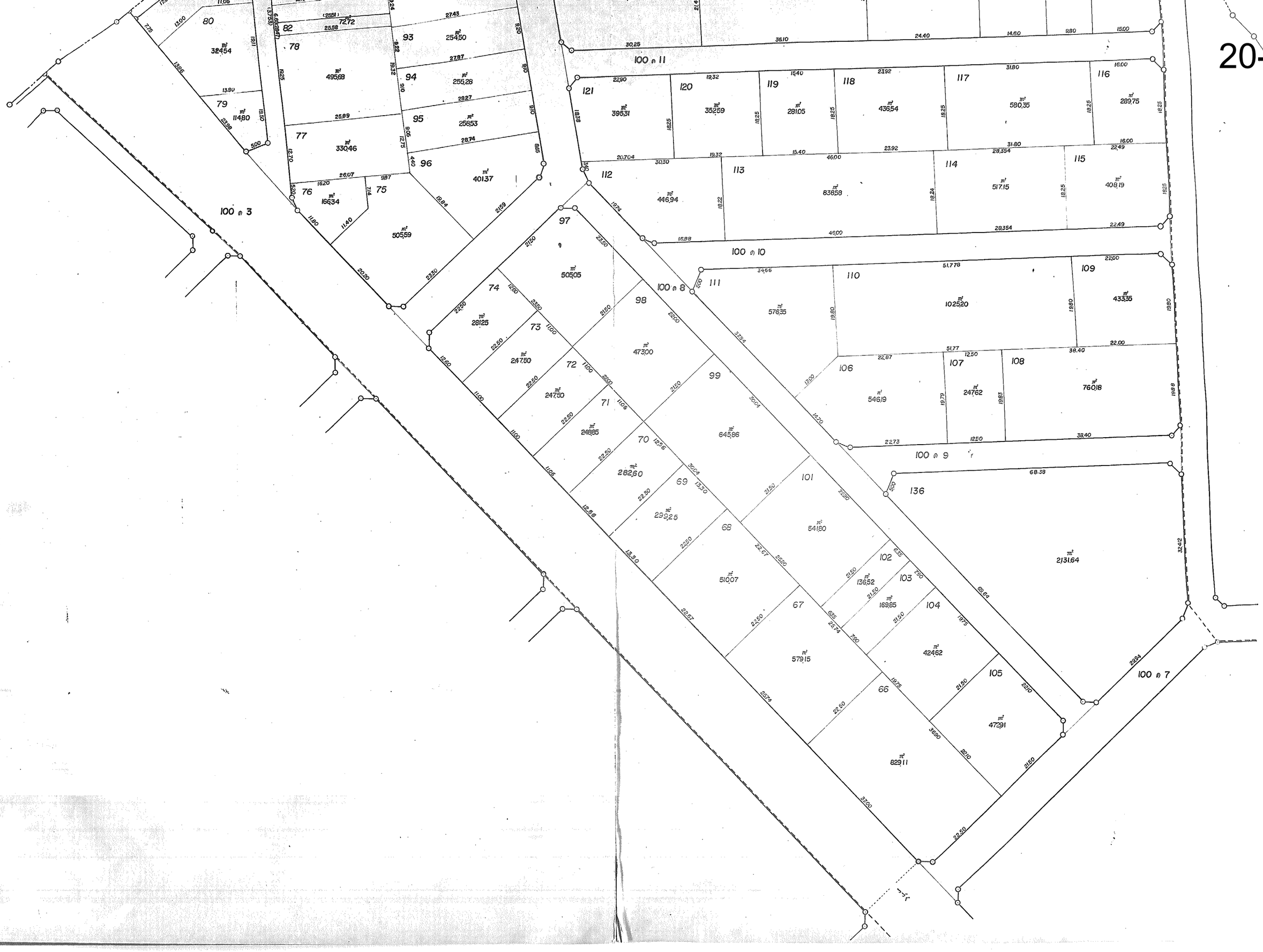
100 m 11
100 m 10
100 m 9
100 m 8
100 m 7
100 m 3
136
2131.64
68.38
32.412
63.64
37.00
22.50
21.50
22.67
22.74
19.75
36.90
22.10
21.50
22.10
22.50
22.67
22.74
19.75
42.62
105
47.91
66
82.91
67
57.15
104
16.85
103
13.52
102
6.35
7.50
54.80
101
64.86
99
47.00
98
50.05
97
68
51.07
69
29.25
70
28.60
71
24.85
72
24.75
73
24.75
74
28.25
75
50.59
76
16.34
77
33.46
78
49.69
79
11.48
80
32.54
93
25.45
94
25.28
95
25.83
96
40.37
112
44.94
113
83.58
114
51.15
115
40.19
116
28.75
117
58.35
118
43.54
119
28.05
120
35.29
121
39.31
106
54.19
107
24.62
108
76.18
109
43.35
110
102.20
111
57.35

地図	地番区域	柏原町五丁目	番号	1	縮尺	1/500	作成年月日	昭和48年 月 日

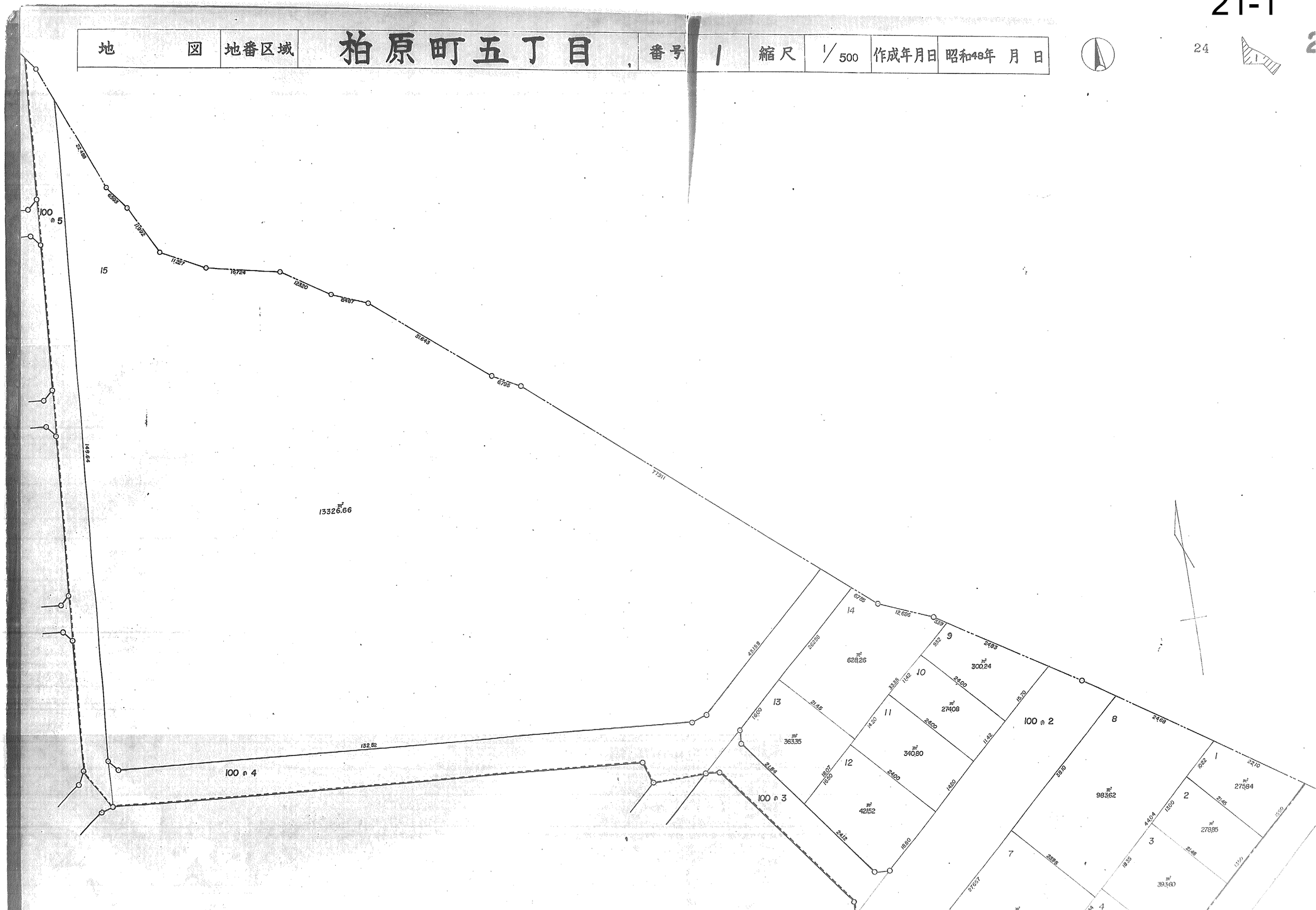

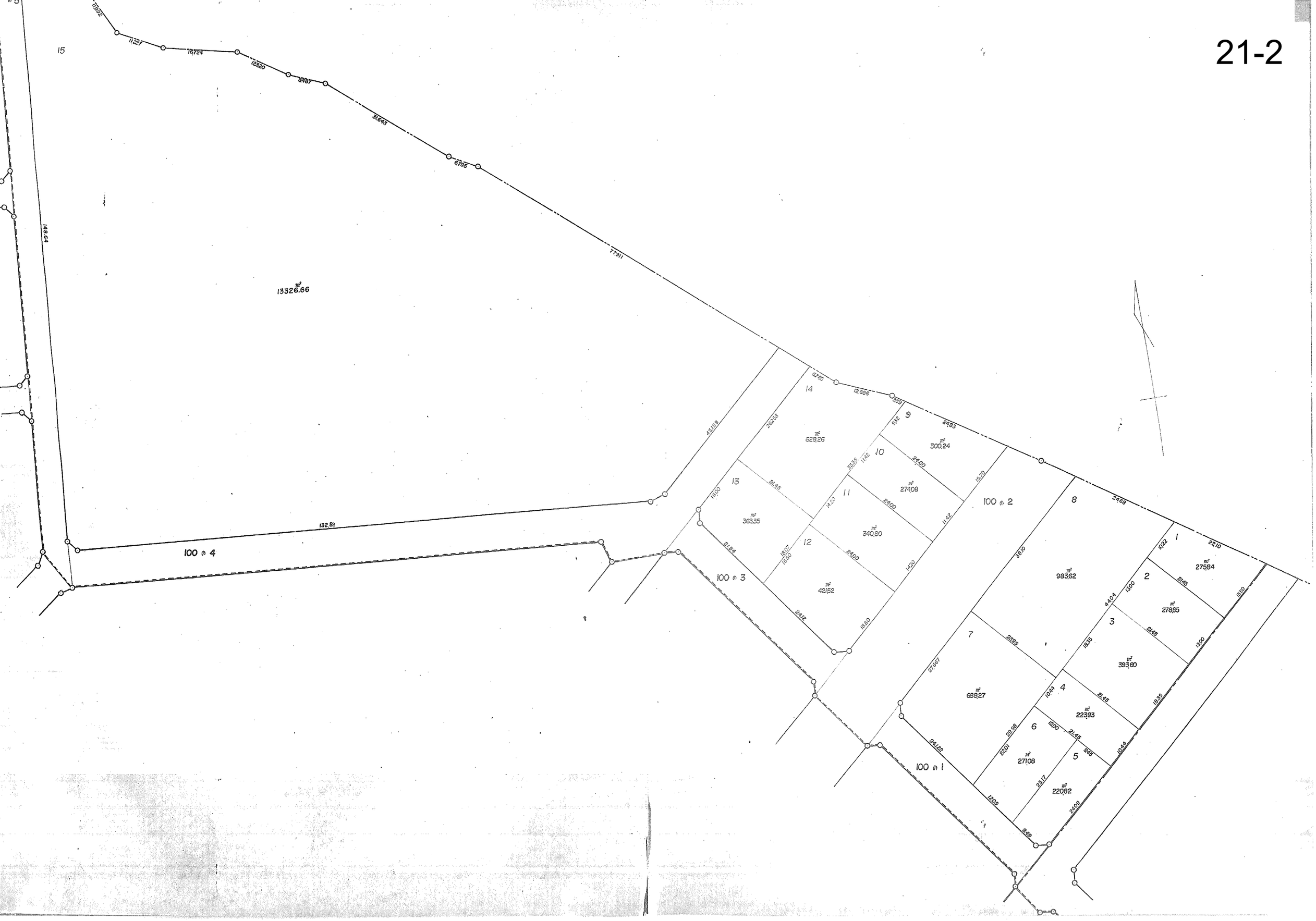
15
148.64
13326.66
31.643
6795
77911
132.52
100 m 4
100 m 3
100 m 2
100 m 1
14
628.26
10
300.24
27408
13
363.35
11
340.80
12
421.52
8
983.62
1
275.84
2
278.85
3
393.60
7
688.27
4
223.93
6
271.08
5
220.82

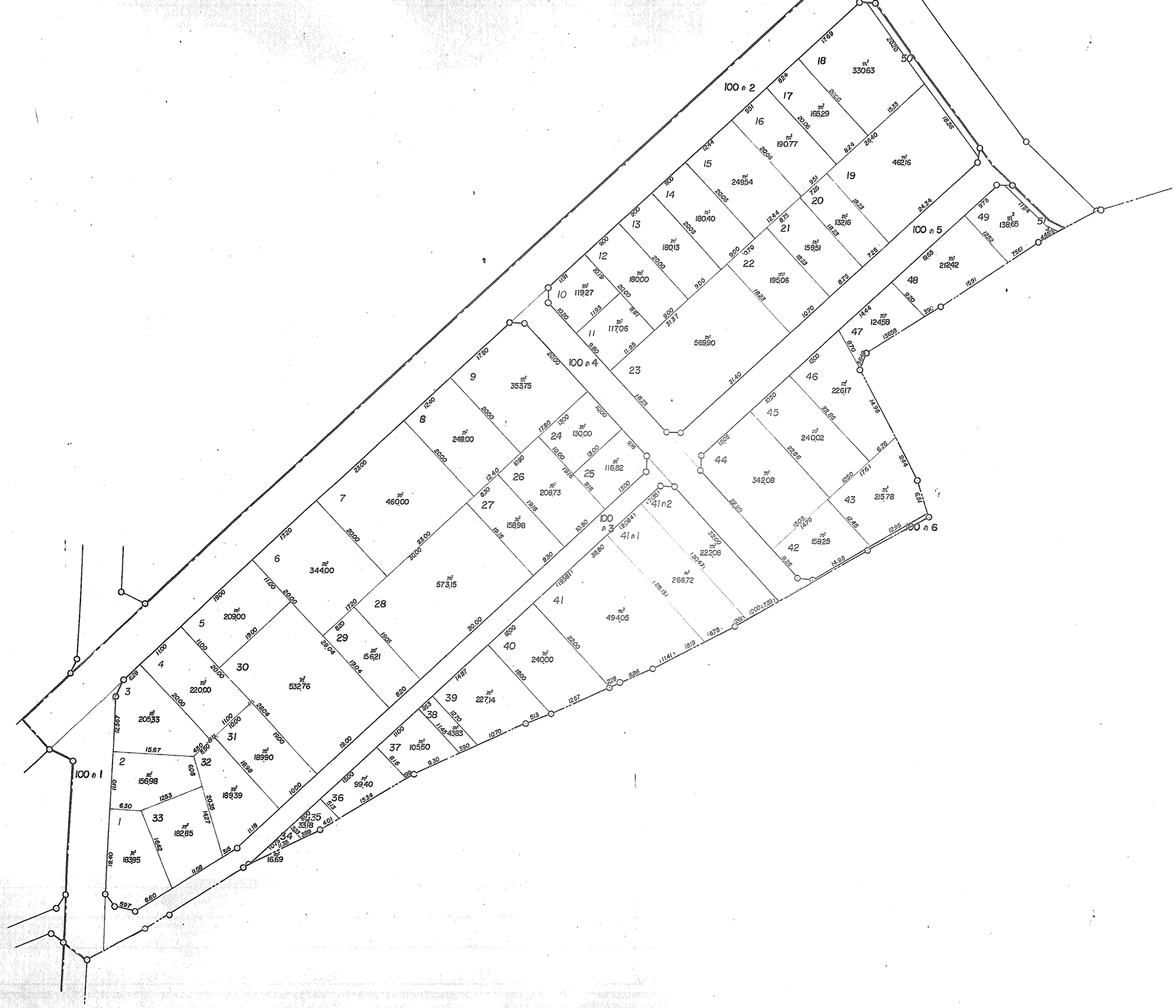
100 n 1
100 n 2
100 n 3
100 n 4
100 n 5
100 n 6
41 n 1
41 n 2

地　　図	地番区域	瑞穂通一丁目	番号	1	縮尺	1/500	作成年月日	昭和48年　月　日

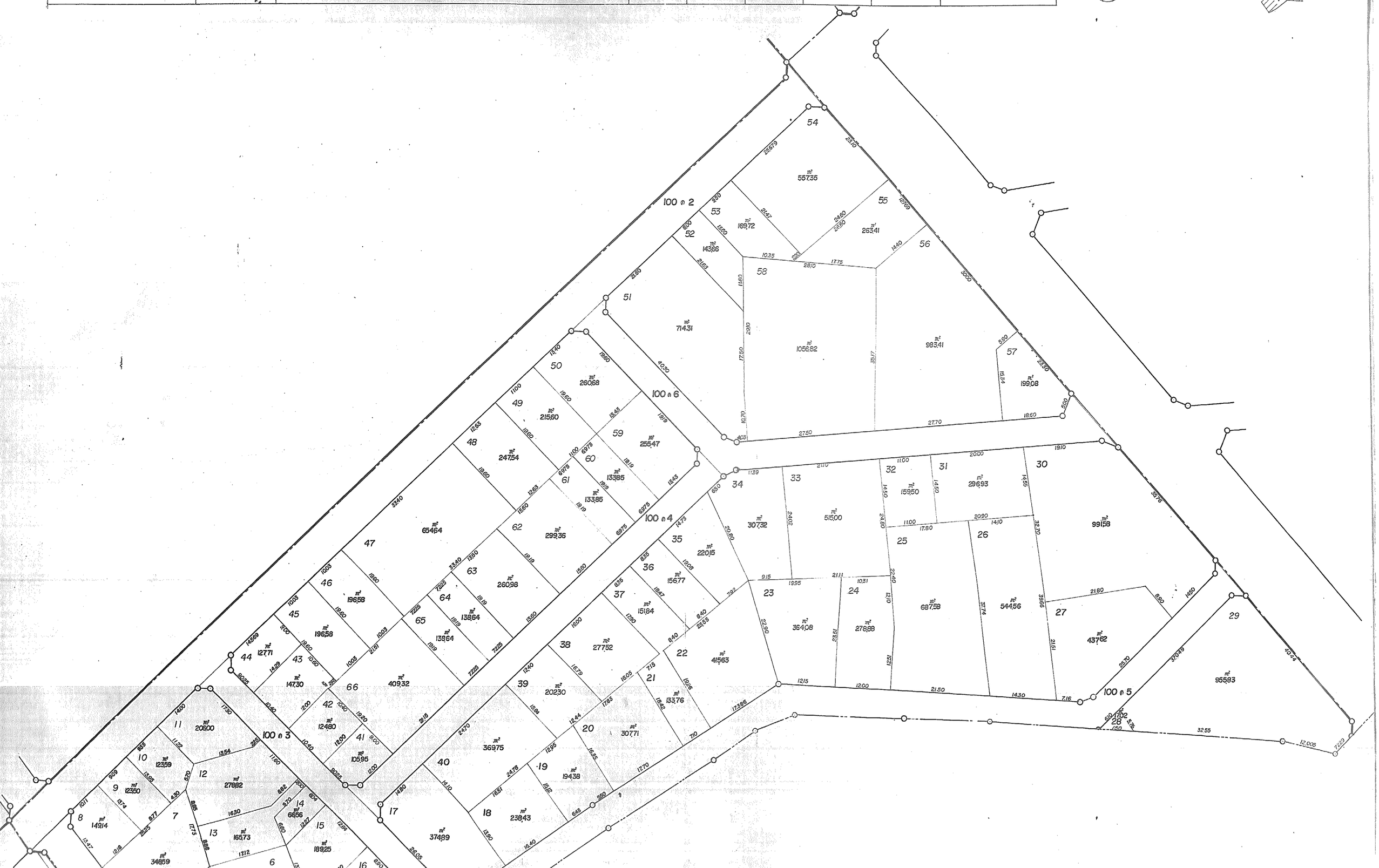

23-2

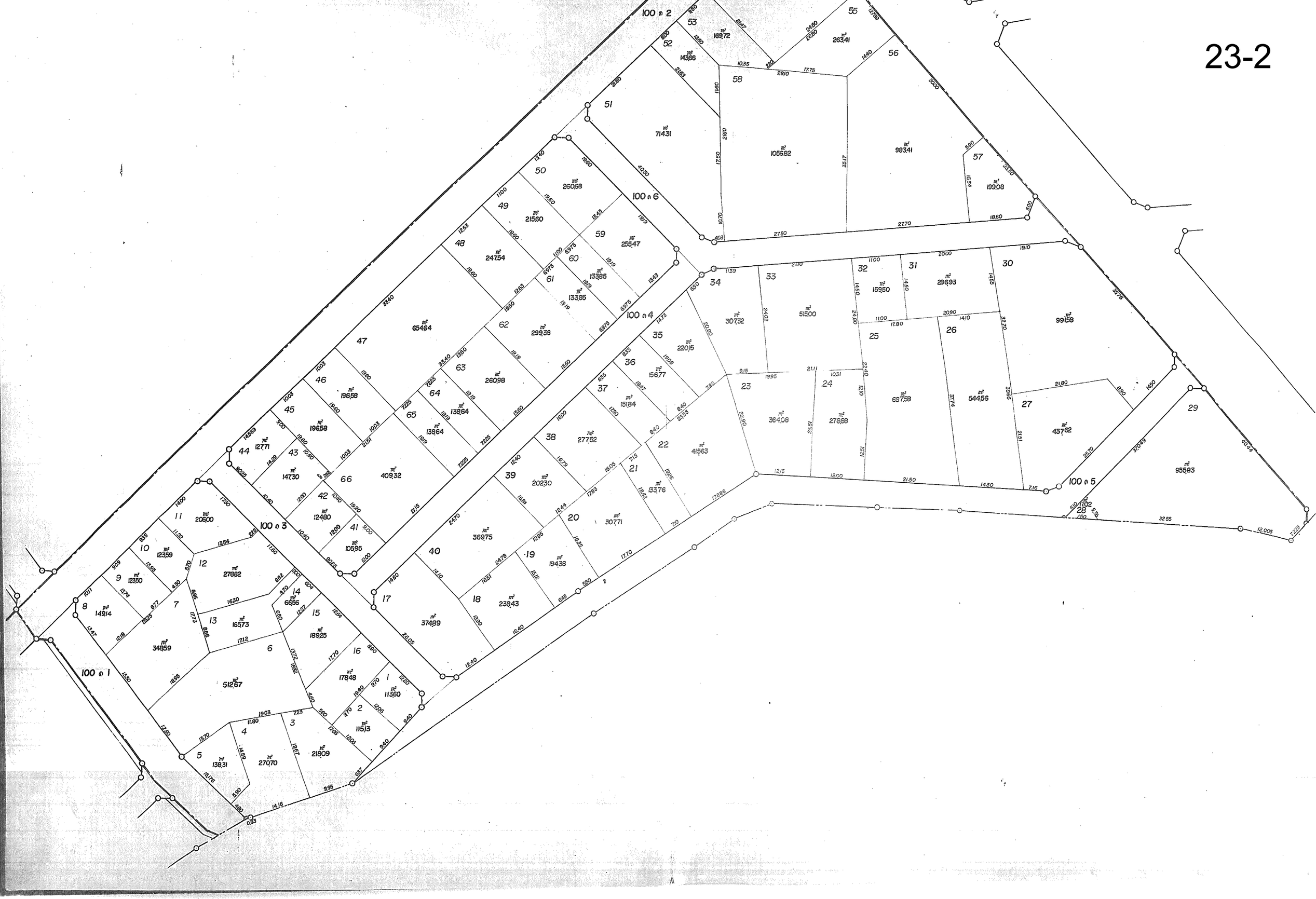

地図	地番区域	瑞穂通二丁目	番号	1	縮尺	1/500	作成年月日	昭和48年 月 日

24-2

100 m 1
100 m 2
100 m 3
100 m 4
100 m 5
100 m 6
100 m 7
100 m 8
100 m 9
100 m 10
100 m 11
3 m 1
87 m 1

地図	地番区域	瑞穂通三丁目	番号	1	縮尺	1/500	作成年月日	昭和48年 月 日

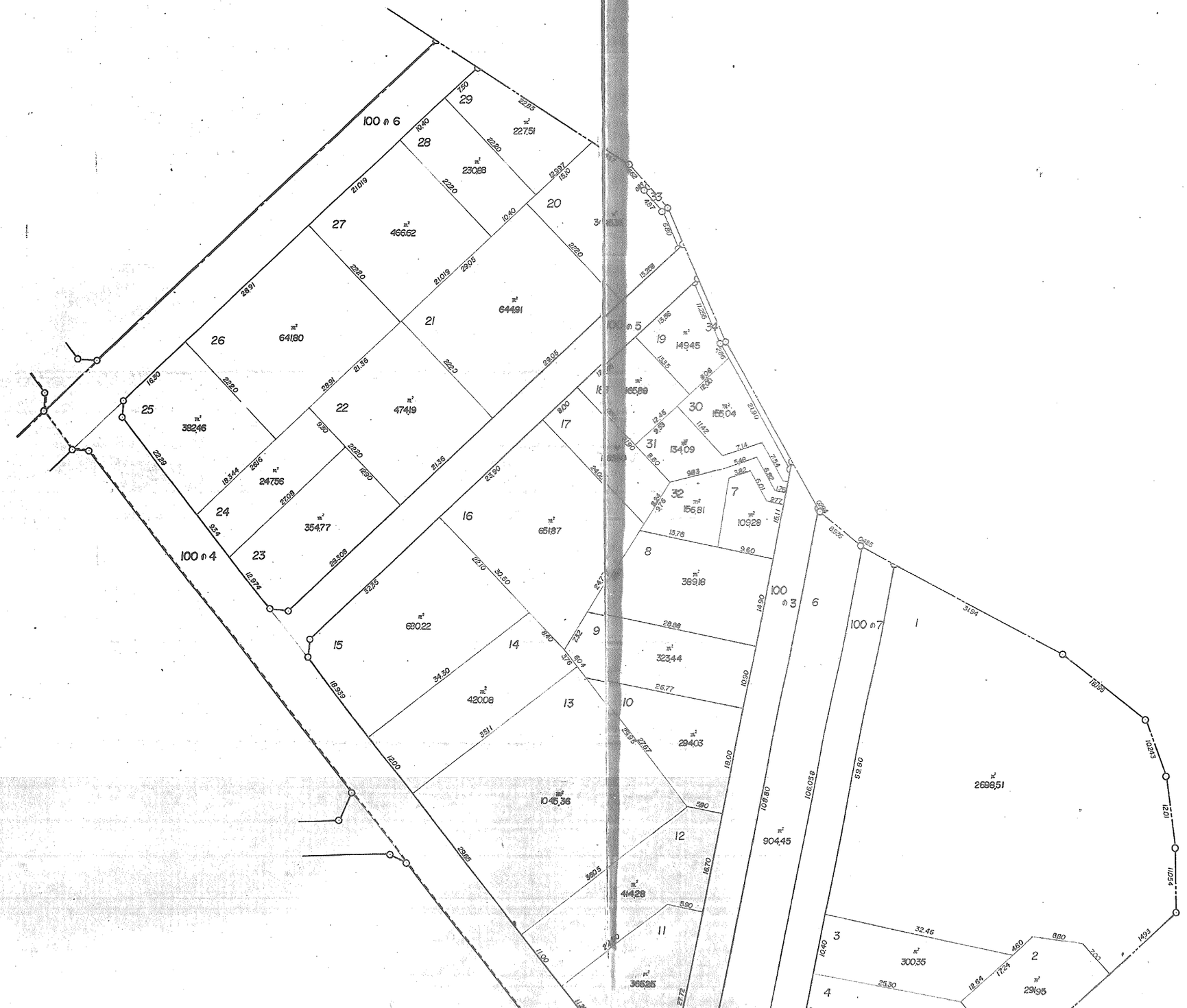

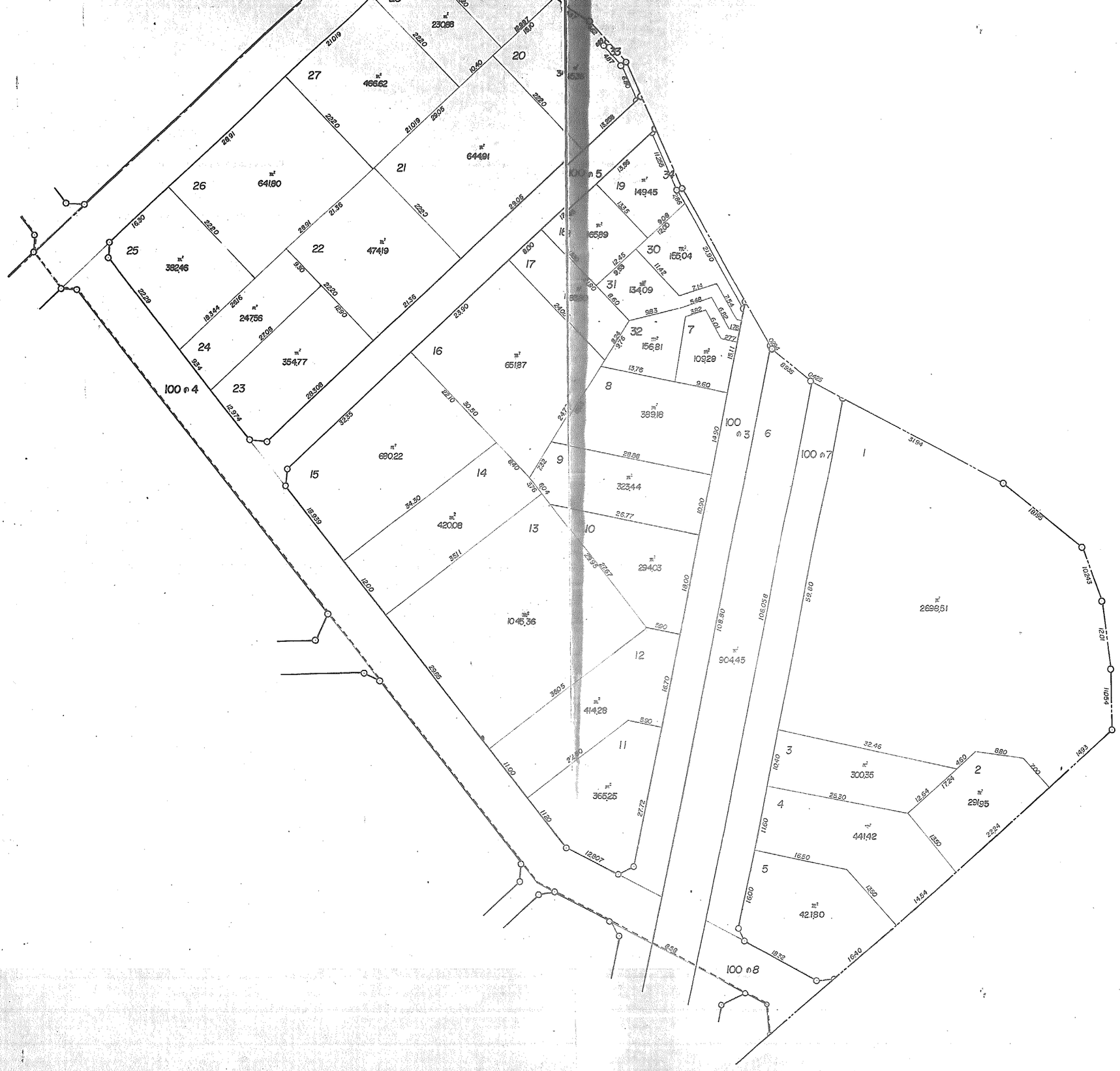
27
466,62
20
23,88
26
641,80
21
644,91
25
382,46
22
474,19
24
247,56
23
354,77
100 n 4
19
149,45
30
155,04
31
134,09
32
156,81
7
109,29
17
16
651,87
8
389,18
100 n 3
6
100 n 7
1
15
690,22
14
9
323,44
420,08
13
10
294,03
1046,36
12
904,45
2698,51
414,28
11
365,25
3
300,35
2
291,95
4
441,42
5
421,80
100 n 8