

諮問第 1 号

令和 5 年10月 2 日付 5 春都政第486号

春日井市長諮問

特定生産緑地の指定等について

令和 5 年10月27日提出

春日井市市長 石黒 直樹




5 春都政第 486 号

令和 5 年 10 月 2 日

春日井市都市計画審議会

会長 磯 部 友 彦 様

春日井市長 石 黒 直 樹



特定生産緑地の指定等について（諮問）

このことについて、生産緑地法（昭和49年法律第68号）第10条の2第3項の規定に基づき、春日井市都市計画審議会に諮問します。

諮問事項

特定生産緑地の指定等について

変更状況調書 春日井市決定

特定生産緑地の一団数及び面積

	変 更 前	増 減	変 更 後
一 団 数	1 7 8 団地	－ 1 団地	1 7 7 団地
面 積	約 1 8 . 0 h a (179, 556 m ²)	約 0 h a (+ 5 m ²)	約 1 8 . 0 h a (179, 561 m ²)

箇所別調書

一 団 番 号	増減	変更面積	筆	団地数
1 0 7 － 1 0	一部除外	－ 8 9 3 m ²	4 筆	0 団地
1 0 7 － 1 0	一部追加	8 9 8 m ²	2 筆	0 団地
8 0 6 － 0 9	除外	－ 4 8 4 m ²	2 筆	－ 1 団地
8 0 6 － 2 4	一部追加	4 8 4 m ²	2 筆	0 団地
	除外（減）	－ 1 , 3 7 7 m ²	－ 6 筆	－ 1 団地
	追加（増）	＋ 1 , 3 8 2 m ²	4 筆	0 団地
	合 計	＋ 5 m ²	－ 2 筆	－ 1 団地

特定生産緑地総括図





市町村名 春日井市

1 2

0 0.5 1 2 km

凡 例	
	市街化区域境界線
	追加する特定生産緑地
	既存の特定生産緑地
	除外する特定生産緑地

春日井市

凡 例	
	市街化区域境界線
	追加する特定生産緑地
	既存の特定生産緑地
	除外する特定生産緑地

1

11

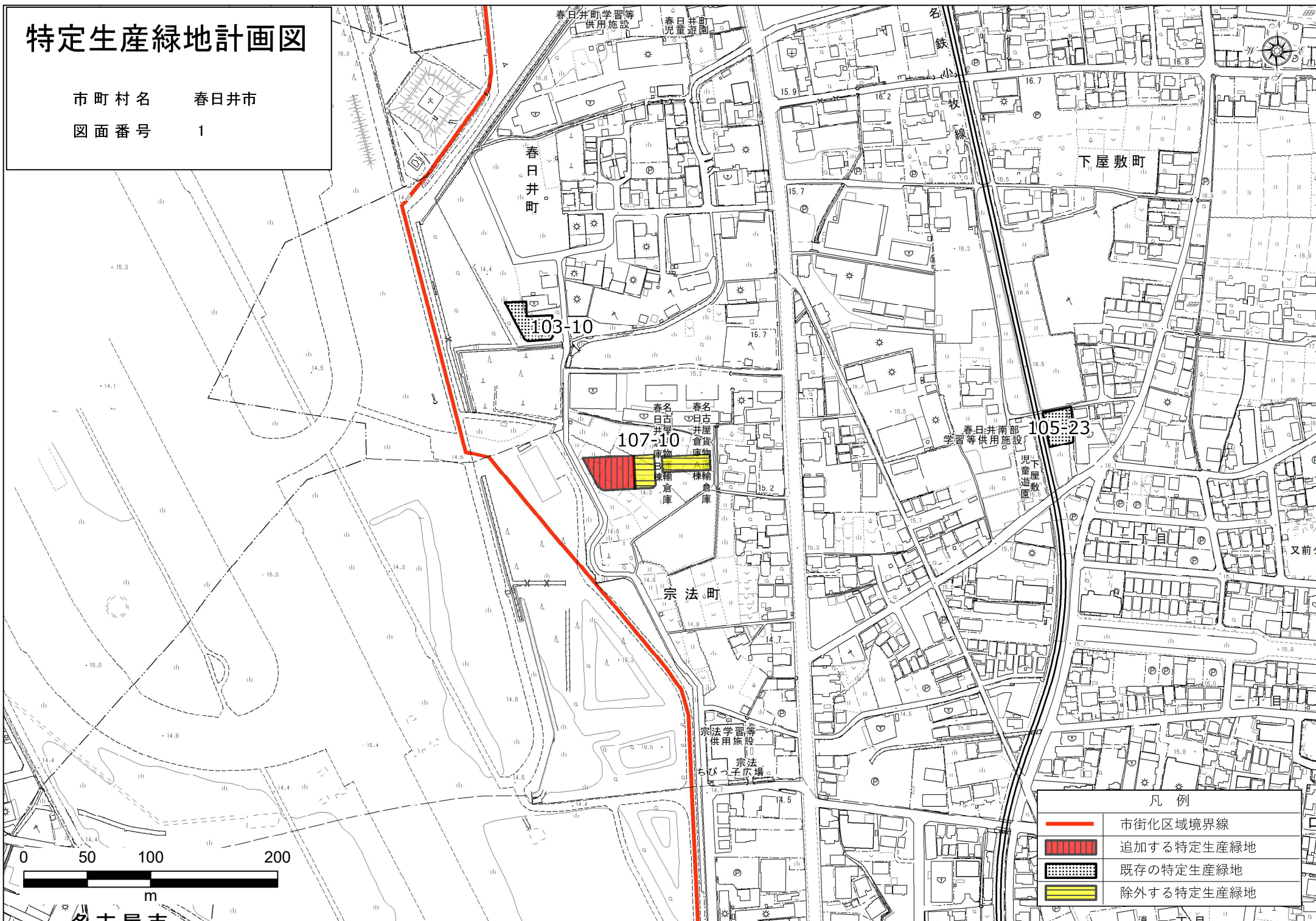
10

10

特定生産緑地計画図

市町村名 春日井市

図面番号 1



特定生産緑地計画図

市町村名 春日井市

図面番号 2

